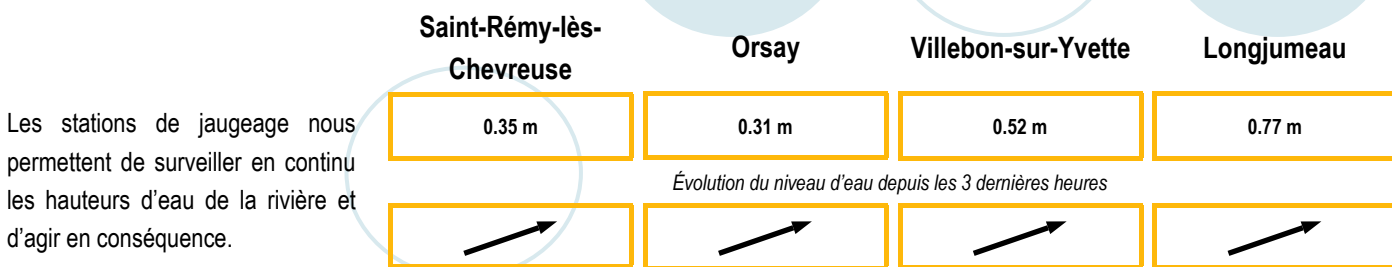
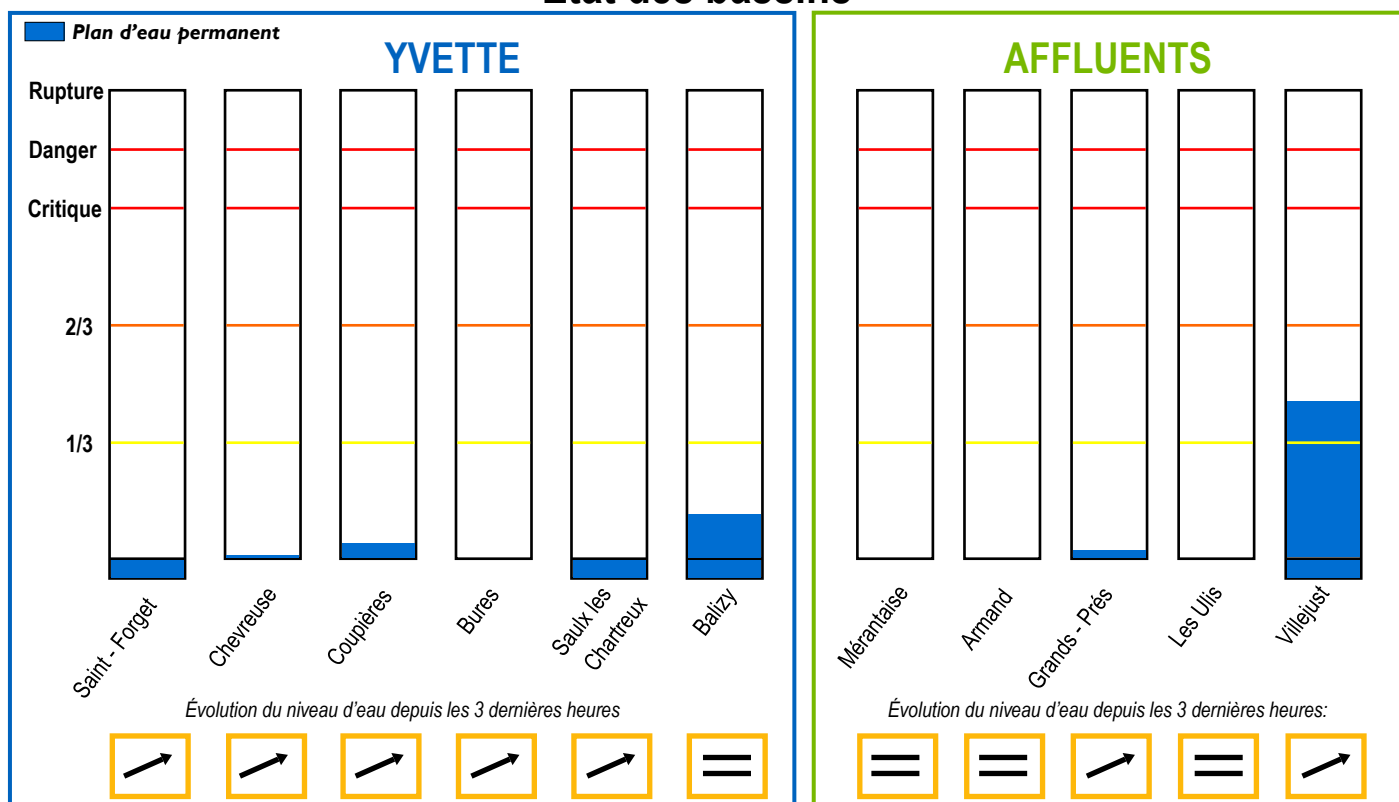


## Etat de l'Yvette et de ses affluents le 08-04-2022 à 10:45



### Etat des bassins\*



\* Carte de l'emplacement des bassins et des hauteurs d'eau sur le territoire du SIAHVY au verso du bulletin.

### Cumul précipitations et prévisions météorologiques

Nom de la station (Pluviomètre)	Cumul journalier	Cumul hebdomadaire	Cumul mensuel	08/04	09/04	10/04	11/04	12/04
Trappes	5.4 mm	6.6 mm	7.9 mm	32.2 mm	2.0 mm	0.0 mm	0.0 mm	0.4 mm
Toussus le Noble	5.0 mm	6.1 mm	6.2 mm	32.2 mm	2.0 mm	0.0 mm	0.0 mm	0.4 mm
Orly	6.5 mm	10.8 mm	18.7 mm	29.9 mm	2.0 mm	0.0 mm	0.0 mm	0.8 mm

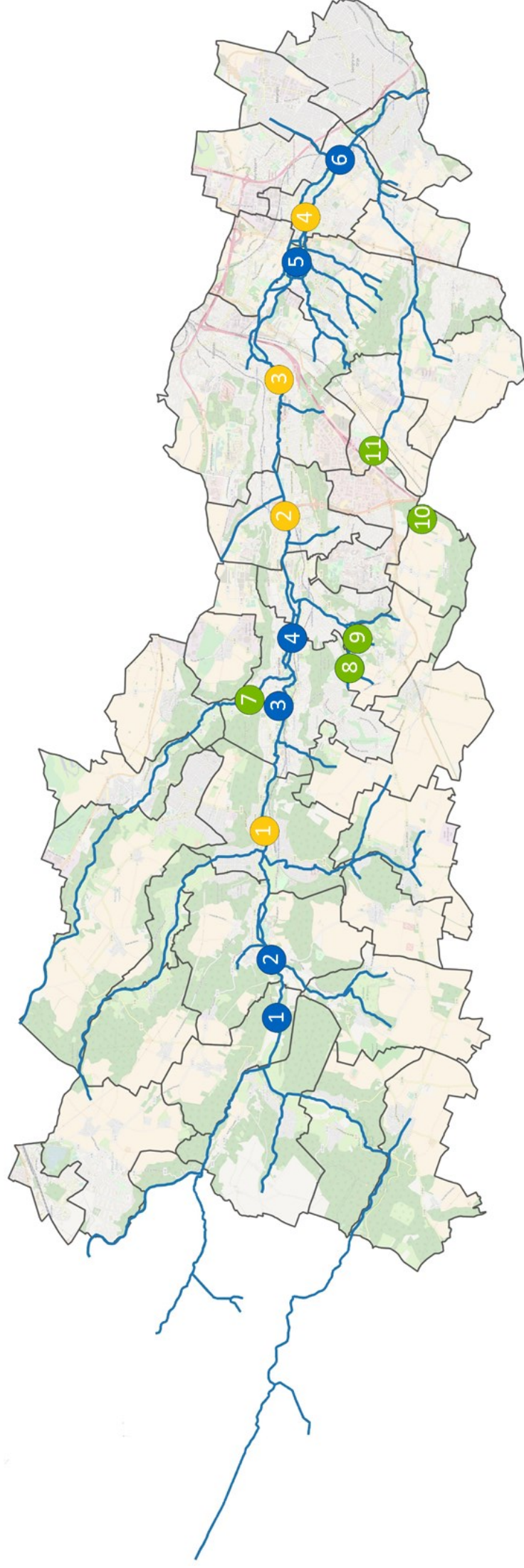
\* Les prévisions via ce bulletin d'informations ne constituent que des estimations. (Source: HydroMaster).

**L'Île de France est maintenue en vigilance Jaune pluie inondation et vent violent par Météo France. Les prévisions météorologiques annoncent des pluies abondantes à partir du milieu de journée et ce jusqu'en soirée. Elles pourront entraîner une hausse rapide des niveaux de l'Yvette et de ses affluents. Les capacités de stockage sont maximales. Le SIAHVY reste mobilisé pour surveiller cet événement.**

En cas d'urgence, veuillez contacter l'astreinte du SIAHVY

01 69 31 72 10

# Localisation des bassins de retenue et des stations de jaugeage sur le territoire du SIAHVV



## Les bassins de l'Yvette

- 1 Saint-Forget
- 2 Chevreuse
- 3 Coupières
- 4 Bures
- 5 Saulx-les-Chartreux
- 6 Balizy

## Les bassins des affluents

- 7 Mérantaise
- 8 Armand
- 9 Grands-Près
- 10 Les Ulis
- 11 Villejust

## Les stations de mesure

- 1 Saint-Rémy-lès-Chevreuse
- 2 Orsay
- 3 Villebon-sur-Yvette
- 4 Longjumeau