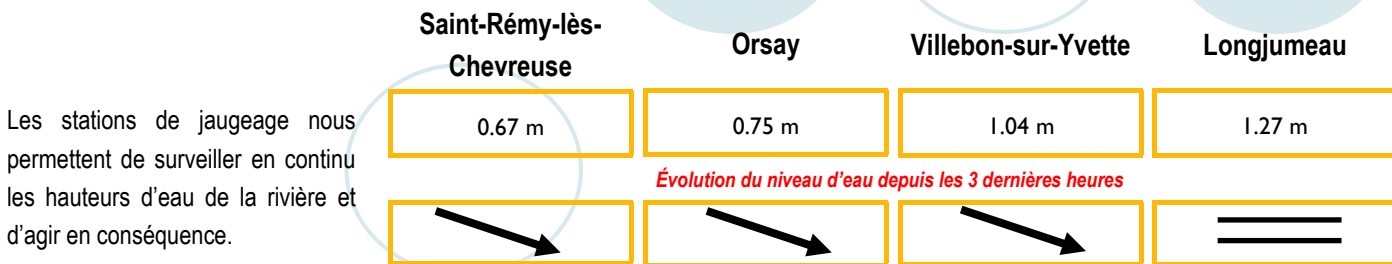
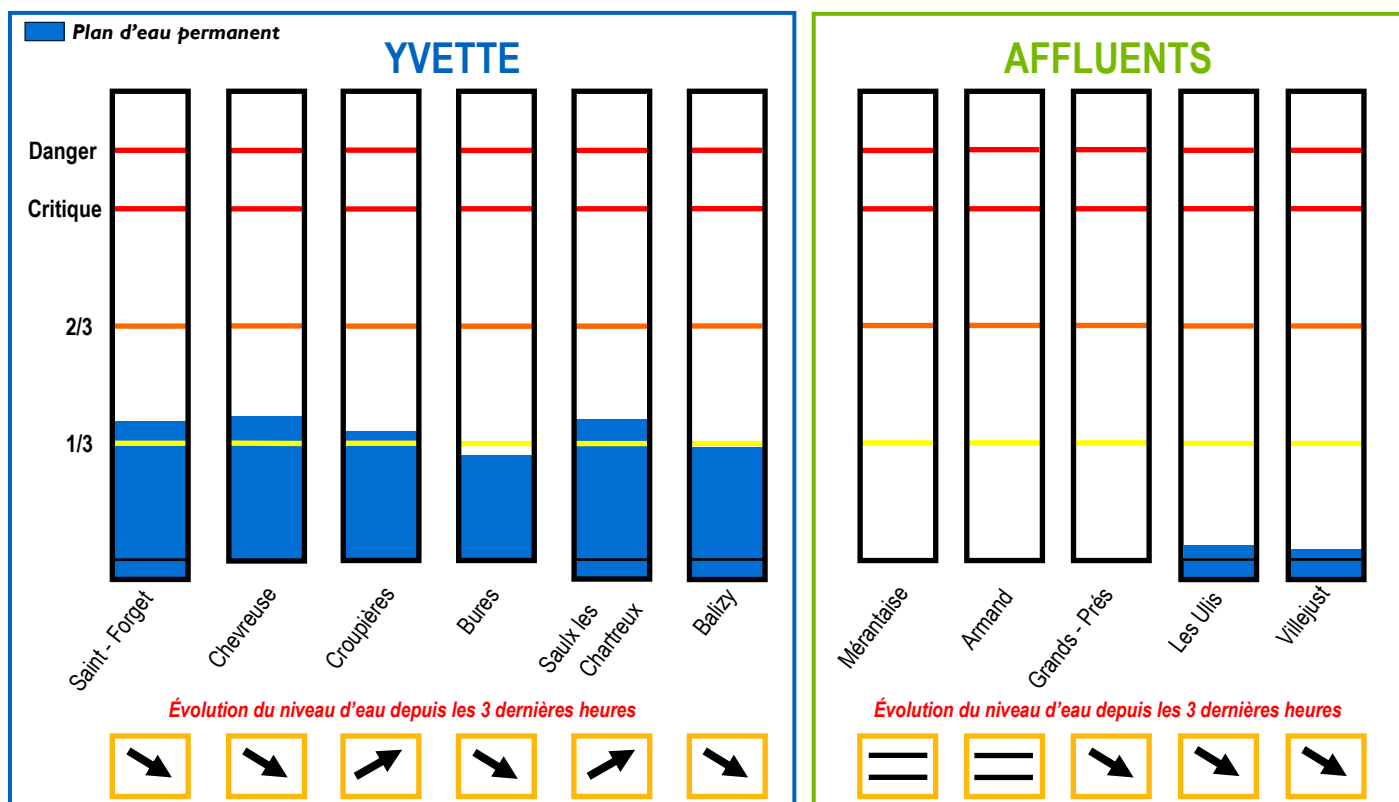


Etat de l'Yvette et de ses affluents le 29-12-2020 à 9:45



Etat des bassins*



*Carte de l'emplacement des bassins et des hauteurs d'eau sur le territoire du SIAHVY au verso du bulletin.

Cumul précipitations et prévisions météorologiques

| Nom de la station (Pluviomètre) | Cumul mensuel | Cumul hebdomadaire | 29-12 | 30-12 | 31-12 | 1-01 | 2-01 |
|---------------------------------|---------------|--------------------|--------|--------|--------|--------|--------|
| Trappes | 121.8 mm | 21.9 mm | 0.4 mm | 1.2 mm | 5.8 mm | 0.7 mm | 0.3 mm |
| Toussus le Noble | 113.1 mm | 17.6 mm | 0.3 mm | 1.2 mm | 5.3 mm | 0.3 mm | 0.1 mm |
| Orly | 113.1 mm | 13.0 mm | 0.6 mm | 0.5 mm | 5.2 mm | 0.7 mm | 0.0 mm |

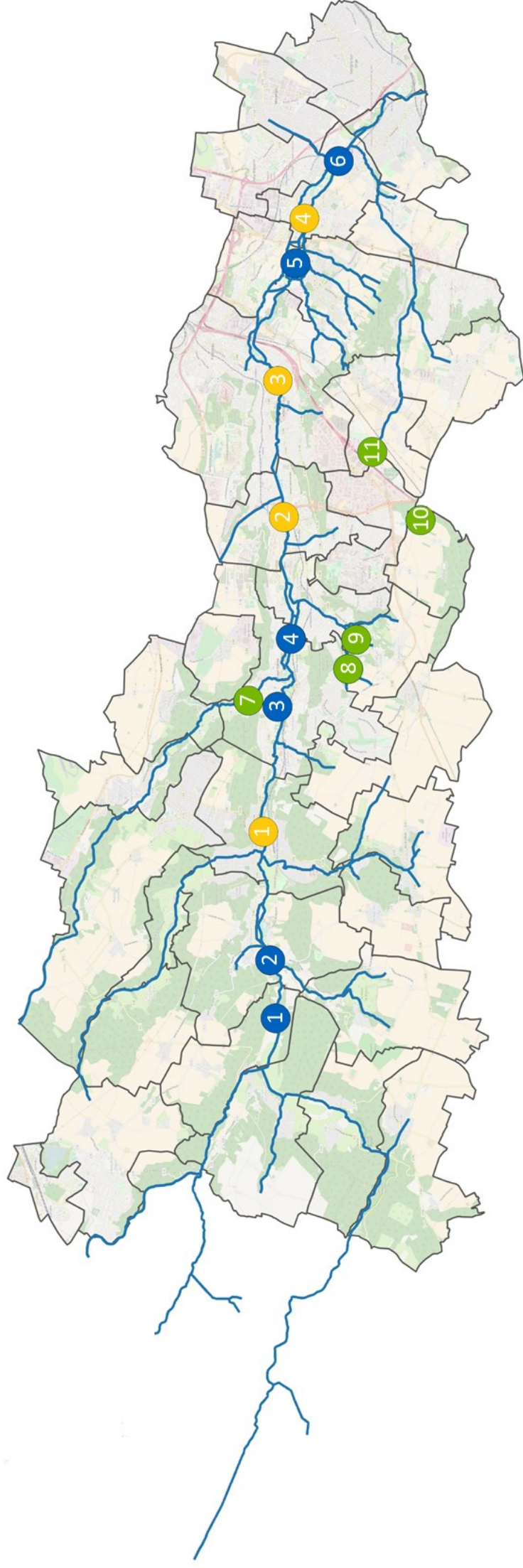
* Les prévisions via ce bulletin d'informations ne constituent que des estimations. (Source: HydroMaster).

Au vu des prévisions météorologique et de la décrue amorcée, le SIAHVY lève l'alerte.

En cas d'urgence, veuillez
contacter l'astreinte du
SIAHVY

01 69 31 72 10

Localisation des bassins de retenue et des stations de jaugeage sur le territoire du SIAHVV



Les bassins de l'Yvette

- 1 Saint-Forget
- 2 Chevreuse
- 3 Coupières
- 4 Bures
- 5 Saulx-les-Chartreux
- 6 Balizy

Les bassins des affluents

- 7 Mérantaise
- 8 Armand
- 9 Grands-Près
- 10 Les Ulis
- 11 Villejust

Les stations de mesure

- 1 Saint-Rémy-lès-Chevreuse
- 2 Orsay
- 3 Villebon-sur-Yvette
- 4 Longjumeau