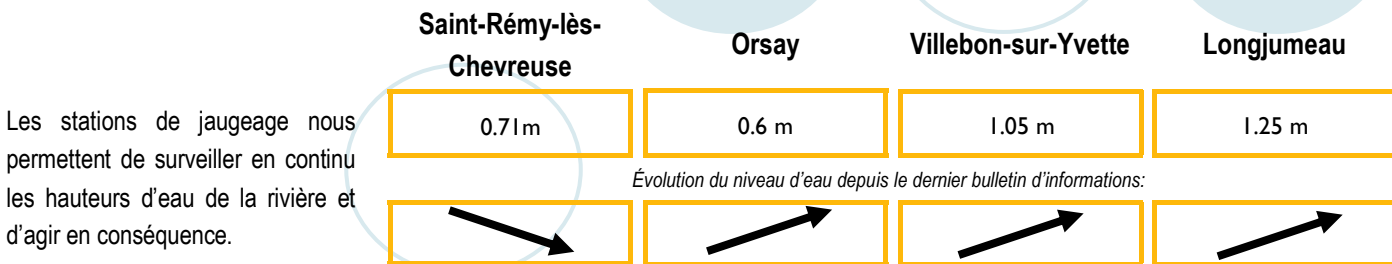
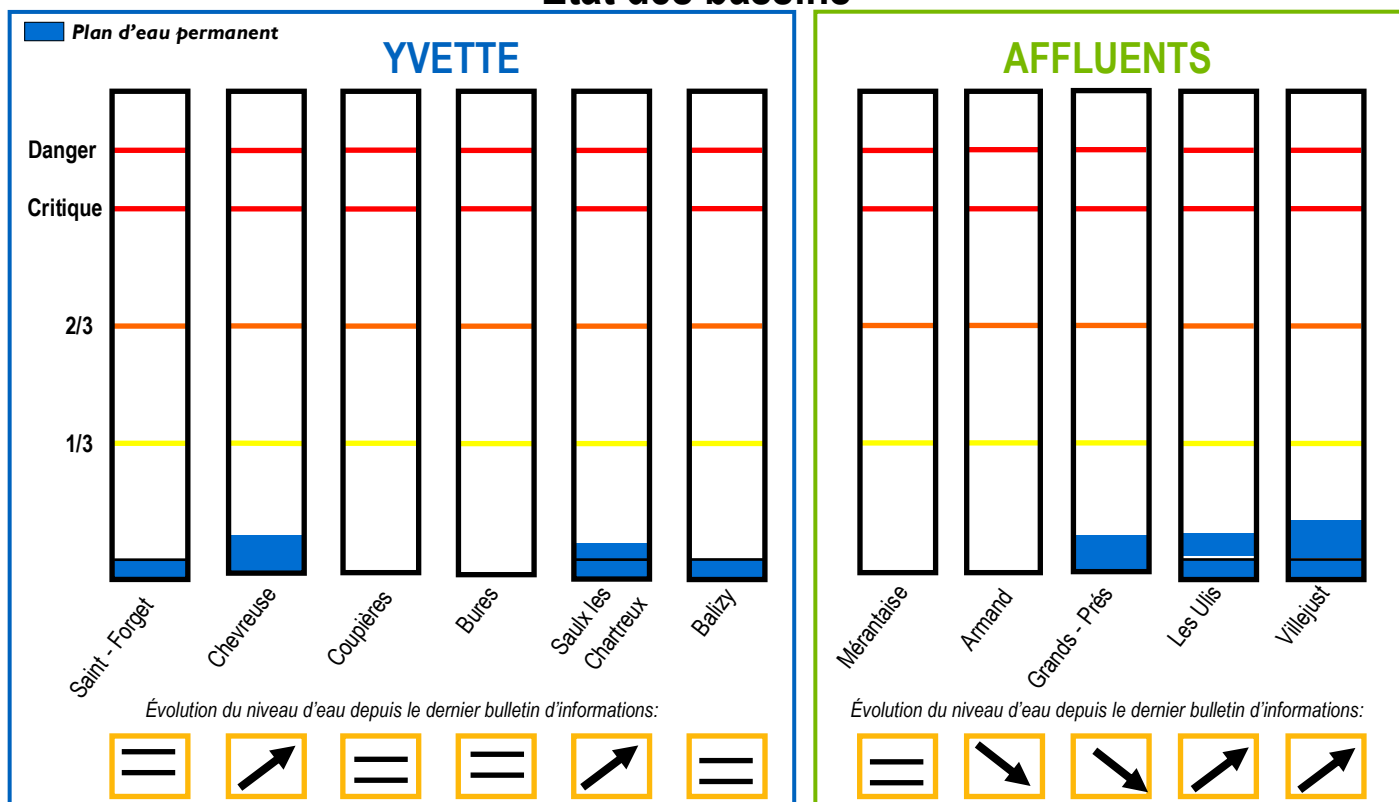


Etat de l'Yvette et de ses affluents le 11-08-2020 à 17:30



Etat des bassins*



* Carte de l'emplacement des bassins et des hauteurs d'eau sur le territoire du SIAHVY au verso du bulletin.

Cumul précipitations et prévisions météorologiques

Nom de la station (Pluviomètre)	Cumul mensuel	Cumul hebdomadaire	Cumul journalier	11-08	12-08	13-08	14-08	15-08	16-08
Trappes	9.2	9.2	9.2	1.3	4.0	4.5	4.4	0.0	4.0
Toussus le Noble	1.9	1.9	1.9	0.9	3.6	3.9	4.5	0.0	4.0
Orly	27.7	27.7	27.7	0.3	5.4	3.9	4.3	0.0	3.7

* Les prévisions via ce bulletin d'informations ne constituent que des estimations. (Source: HydroMaster).

Une cellule orageuse, localisée et d'une très forte intensité, vient d'éclater sur l'aval du territoire. Ce phénomène n'avait pas été annoncé.

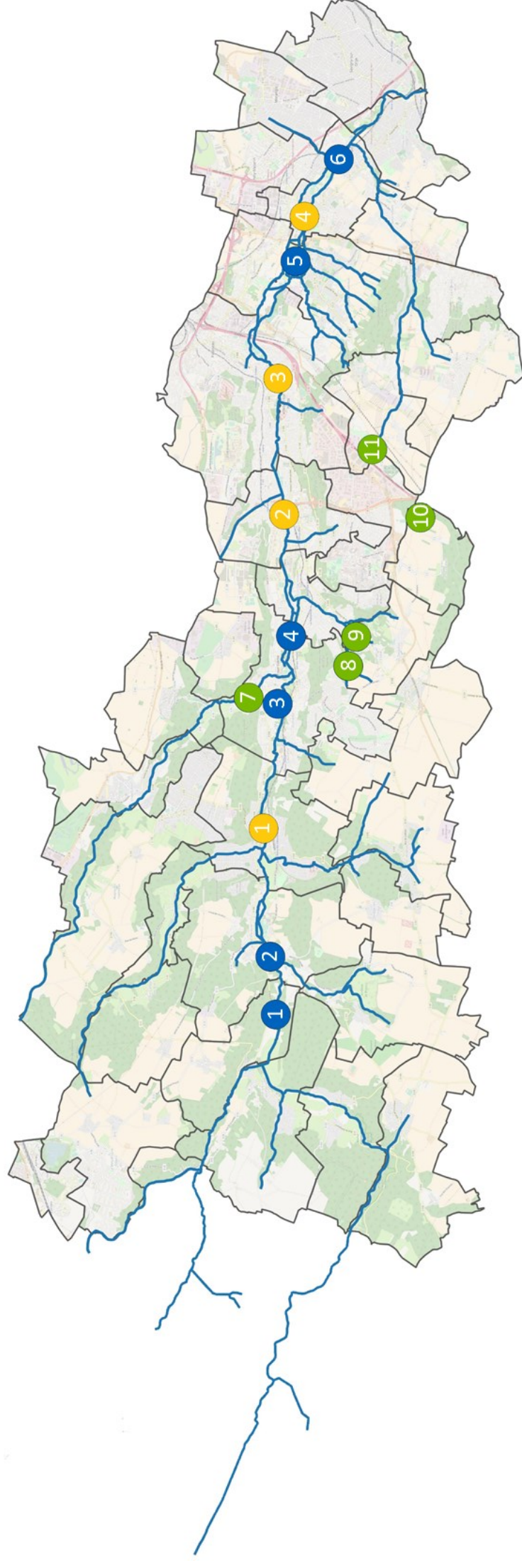
Sur le bassin versant du Paradis, affluent de l'Yvette à Saulx-les-Chartreux, le cumul des pluies a dépassé 50mm en moins d'une heure.

Cela a provoqué actuellement des phénomènes de ruissellements importants et des débordements des réseaux pluviaux, notamment à Longjumeau.

Le SIAHVY est en alerte pour le suivi de cet événement.

En cas d'urgence, veuillez contacter l'astreinte du SIAHVY
01 69 31 72 10

Localisation des bassins de retenue et des stations de jaugeage sur le territoire du SIAHVV



Les bassins de l'Yvette

- 1 Saint-Forget
- 2 Chevreuse
- 3 Coupières
- 4 Bures
- 5 Saulx-les-Chartreux
- 6 Balizy

Les bassins des affluents

- 7 Mérantaise
- 8 Armand
- 9 Grands-Près
- 10 Les Ulis
- 11 Villejust

Les stations de mesure

- 1 Saint-Rémy-lès-Chevreuse
- 2 Orsay
- 3 Villebon-sur-Yvette
- 4 Longjumeau