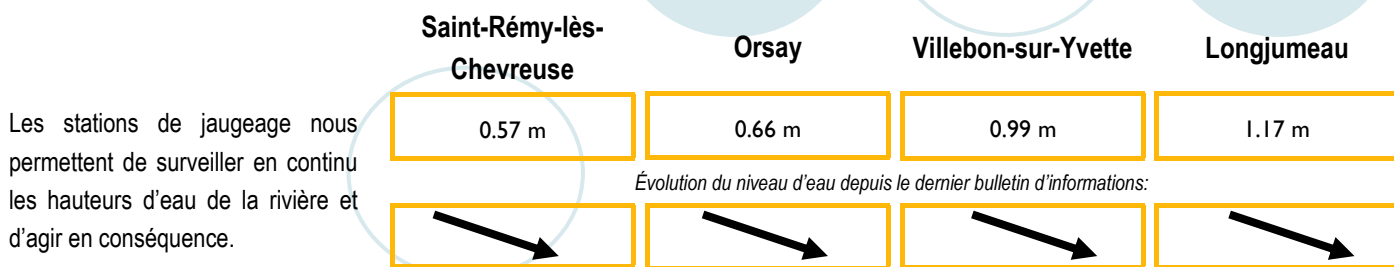
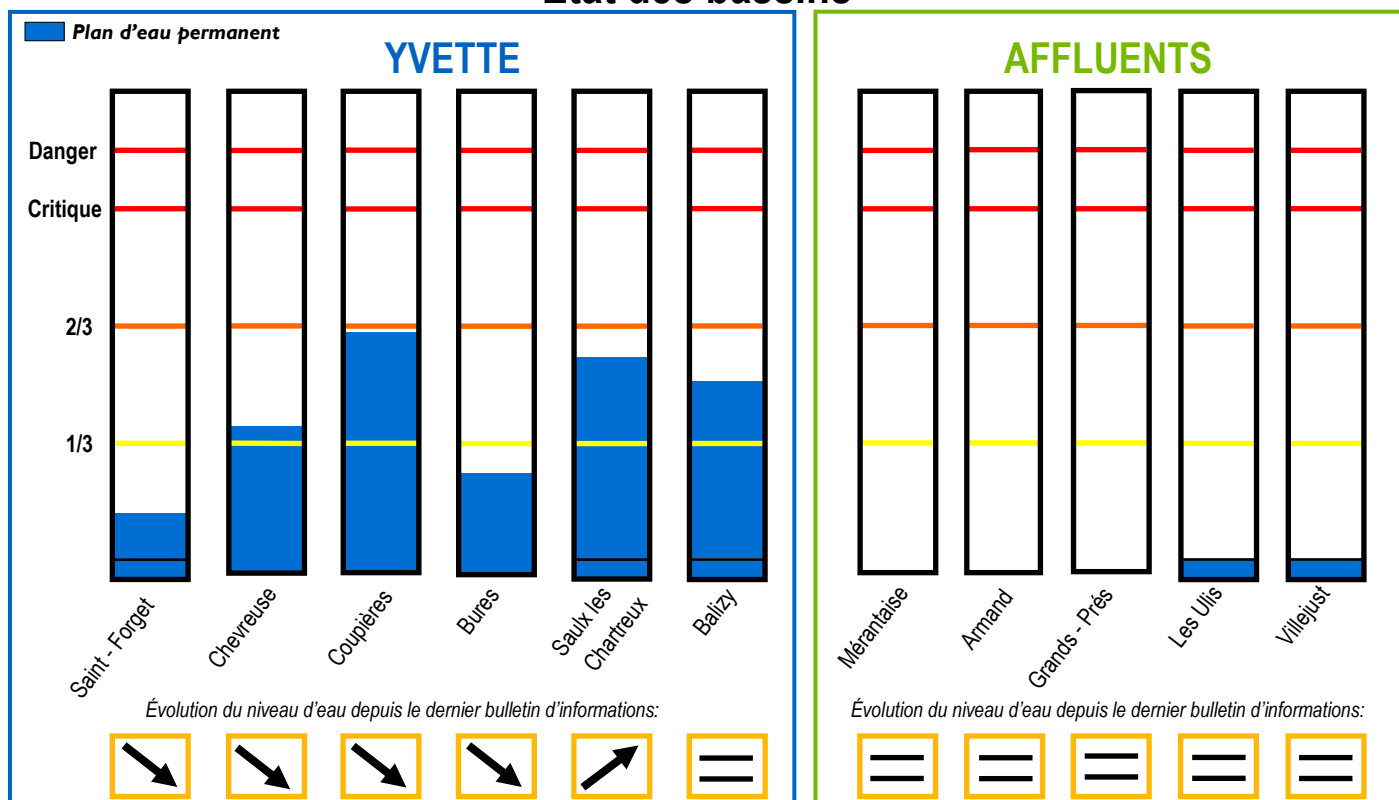


## Etat de l'Yvette et de ses affluents le 11-05-2020 à 10:00



### Etat des bassins\*



\*Carte de l'emplacement des bassins et des hauteurs d'eau sur le territoire du SIAHVY au verso du bulletin.

### Cumul précipitations et prévisions météorologiques

Nom de la station (Pluviomètre)	Cumul mensuel	Cumul journalier	11-05	12-05	13-05	14-05	15-05	16-05	17-05
Trappes	43.4	2.4	0.1	0.0	0.0	0.0	0.0	0.0	0.0
Toussus le Noble	78.7	1.4	0.1	0.0	0.0	0.0	0.0	0.0	0.0
Orly	78.0	9.1	1.5	0.0	0.0	0.0	0.0	0.0	0.0

\* Les prévisions via ce bulletin d'informations ne constituent que des estimations. (Source: HydroMaster).

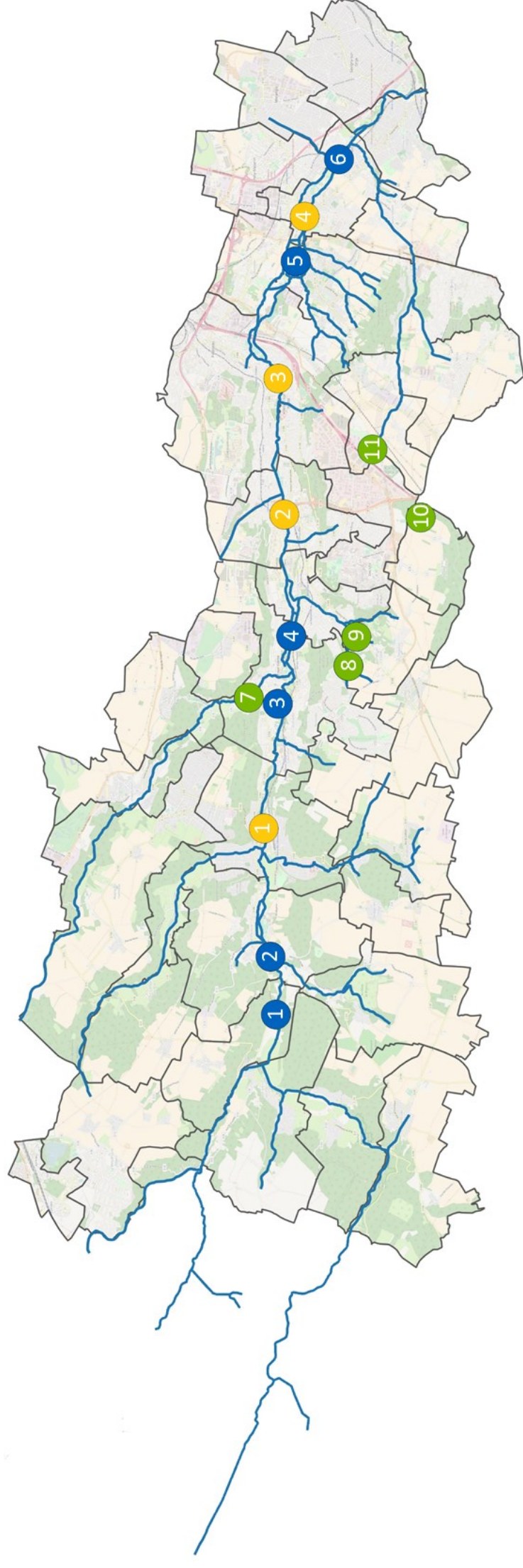
**Les prévisions étant moins importantes que prévues, le SIAHVY a retrouvé la majorité de ses capacités de stockage.**

**Au vu des prévisions météorologique et de la décrue amorcée, le SIAHVY lève l'alerte.**

En cas d'urgence, veuillez contacter l'astreinte du SIAHVY  
01 69 31 72 10

**PROCHAIN BULLETIN EN CAS DE DEGRADATION DE LA SITUATION**

# Localisation des bassins de retenue et des stations de jaugeage sur le territoire du SIAHVV



## Les bassins de l'Yvette

- 1 Saint-Forget
- 2 Chevreuse
- 3 Coupières
- 4 Bures
- 5 Saulx-les-Chartreux
- 6 Balizy

## Les bassins des affluents

- 7 Mérantaise
- 8 Armand
- 9 Grands-Près
- 10 Les Ulis
- 11 Villejust

## Les stations de mesure

- 1 Saint-Rémy-lès-Chevreuse
- 2 Orsay
- 3 Villebon-sur-Yvette
- 4 Longjumeau