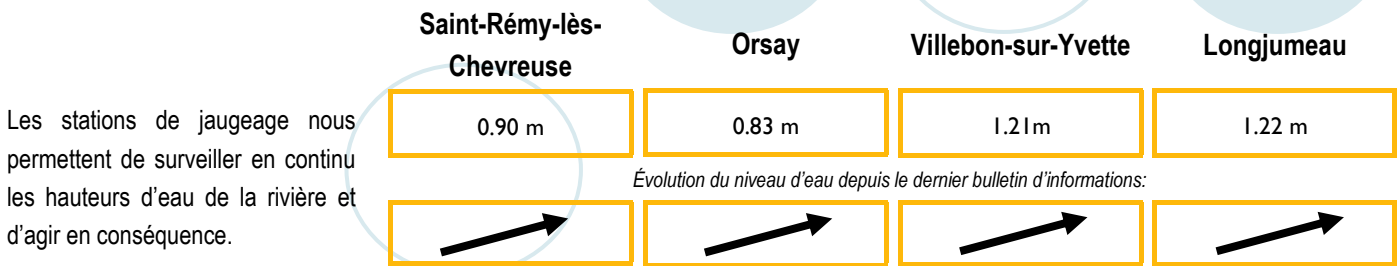
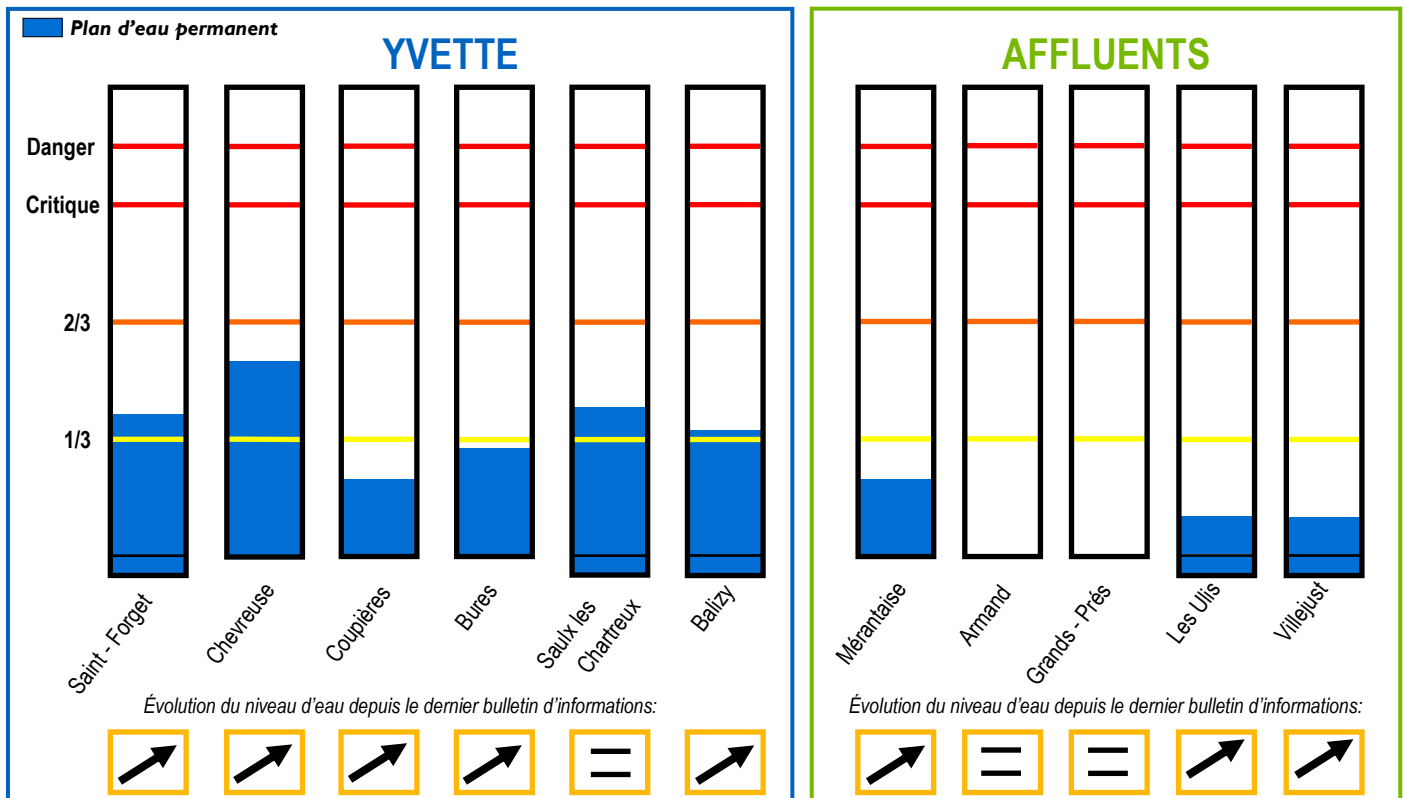


Etat de l'Yvette et de ses affluents le 05-03-2020 à 15:30



Etat des bassins*



*Carte de l'emplacement des bassins et des hauteurs d'eau sur le territoire du SIAHVY au verso du bulletin.

Cumul précipitations et prévisions météorologiques

Nom de la station (Pluviomètre)	Cumul hebdomadaire	Cumul journalier	05-03	06-03	07-03	08-03	09-03	10-03	11-03
Trappes	13.9	8.7	8.0	0.4	0.0	4.8	9.4	5.4	2.4
Toussus le Noble	15.1	8.3	7.0	0.2	0.1	4.4	8.9	5.0	2.1
Orly	18.2	8.1	8.1	0.4	0.0	4.2	8.5	5.7	1.8

* Les prévisions via ce bulletin d'informations ne constituent que des estimations. (Source: HydroMaster).

L'Île de France est placée en vigilance jaune pluie-inondation par Météo-France. Les sols étant saturés, les niveaux de l'Yvette, de ses affluents et des bassins sont en hausse, même si les précipitations ont été plus faibles que prévues.

Les pluies éparées de la matinée devraient se poursuivre jusqu'à demain matin.

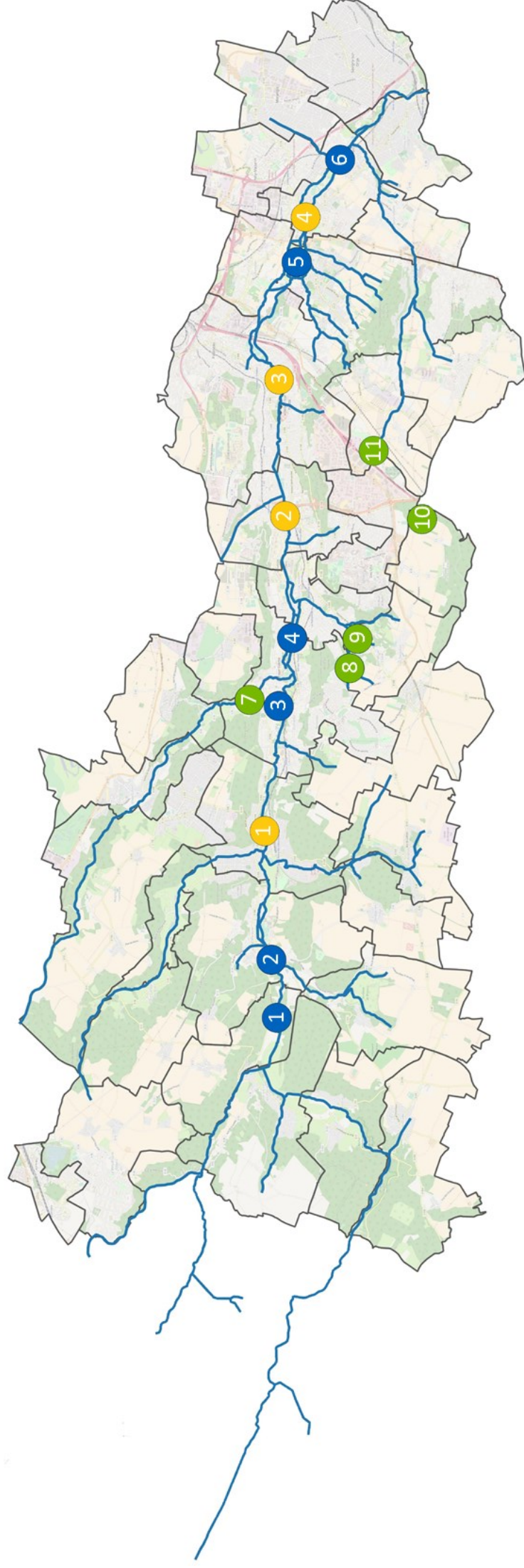
Le pic de crue, à la station de Villebon sur Yvette, n'est pas attendu avant vendredi soir, sous réserve de nouvelles prévisions météorologiques.

Le SIAHVY maintient sa vigilance sur tout le territoire.

En cas d'urgence, veuillez contacter l'astreinte du SIAHVY
01 69 31 72 10

PROCHAIN BULLETIN D'INFORMATIONS LE 6-03 A 10h00 SAUF EVENEMENT PARTICULIER

Localisation des bassins de retenue et des stations de jaugeage sur le territoire du SIAHVV



Les bassins de l'Yvette

- 1 Saint-Forget
- 2 Chevreuse
- 3 Coupières
- 4 Bures
- 5 Saulx-les-Chartreux
- 6 Balizy

Les bassins des affluents

- 7 Mérantaise
- 8 Armand
- 9 Grands-Près
- 10 Les Ulis
- 11 Villejust

Les stations de mesure

- 1 Saint-Rémy-lès-Chevreuse
- 2 Orsay
- 3 Villebon-sur-Yvette
- 4 Longjumeau