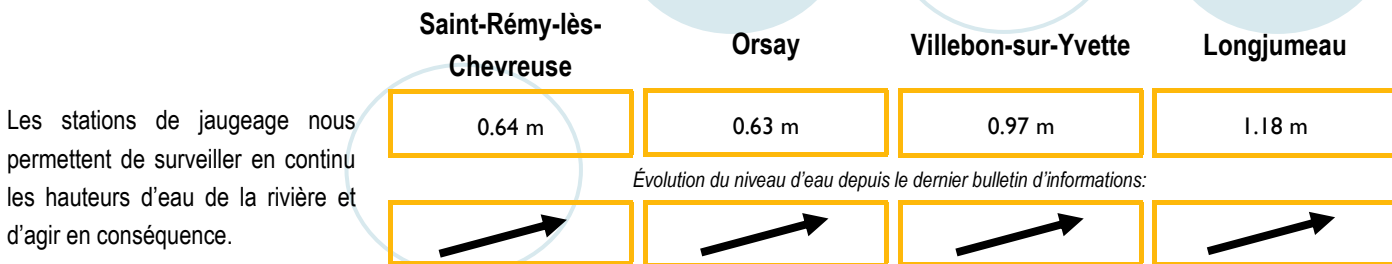
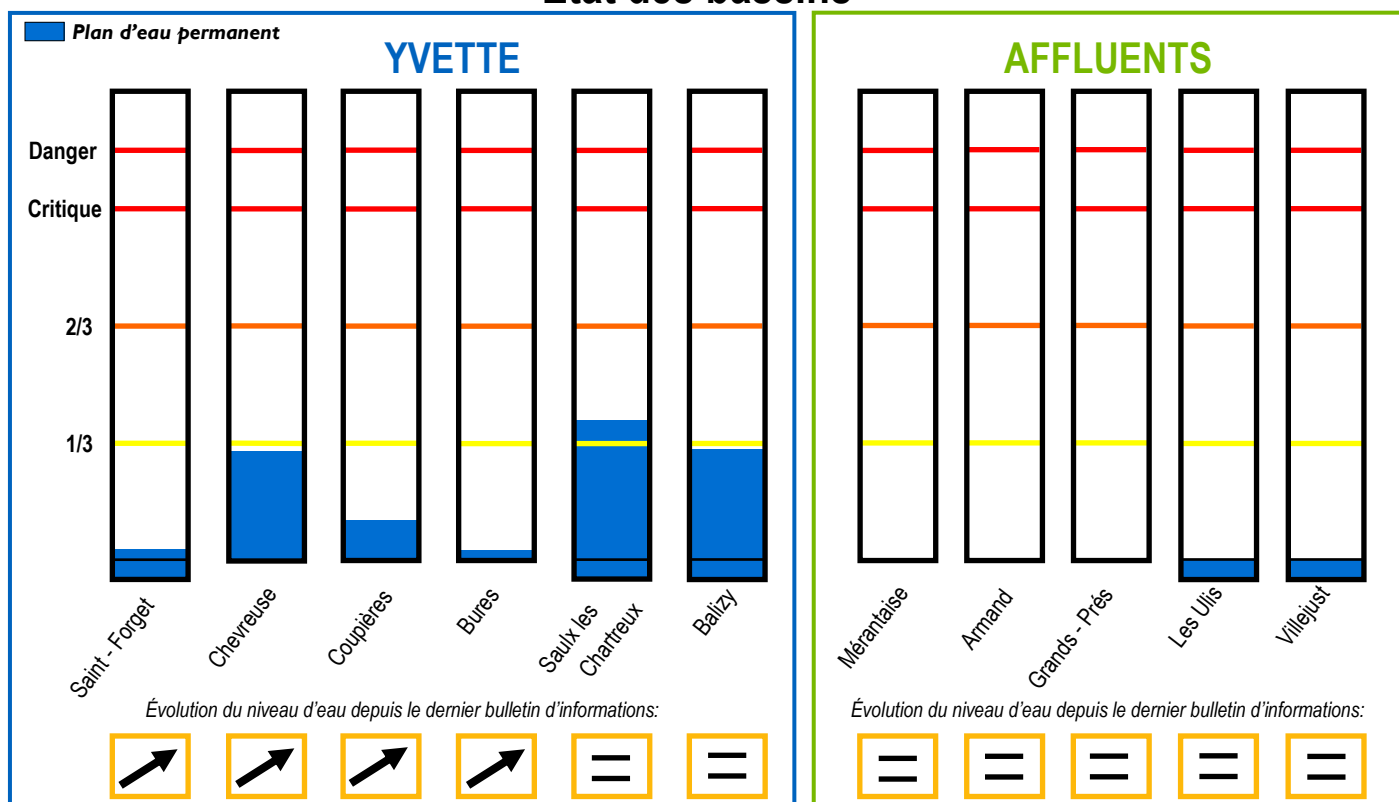


Etat de l'Yvette et de ses affluents le 05-03-2020 à 10:00



Etat des bassins*



*Carte de l'emplacement des bassins et des hauteurs d'eau sur le territoire du SIAHVY au verso du bulletin.

Cumul précipitations et prévisions météorologiques

| Nom de la station (Pluviomètre) | Cumul hebdomadaire | Cumul journalier | 05-03 | 06-03 | 07-03 | 08-03 | 09-03 | 10-03 | 11-03 |
|---------------------------------|--------------------|------------------|-------|-------|-------|-------|-------|-------|-------|
| Trappes | 7.6 | 2.4 | 18.7 | 0.4 | 0.0 | 4.8 | 8.6 | 6.3 | 0.6 |
| Toussus le Noble | 9.3 | 2.5 | 18.1 | 0.3 | 0.2 | 4.6 | 8.3 | 6.1 | 0.6 |
| Orly | 13.1 | 2.4 | 18.1 | 0.6 | 0.1 | 4.6 | 7.4 | 5.6 | 0.5 |

* Les prévisions via ce bulletin d'informations ne constituent que des estimations. (Source: HydroMaster).

L'Île de France est placée en vigilance jaune pluie-inondation par Météo-France. La pluviométrie annoncée reste toujours élevée même si les prévisions ont été revues à la baisse.

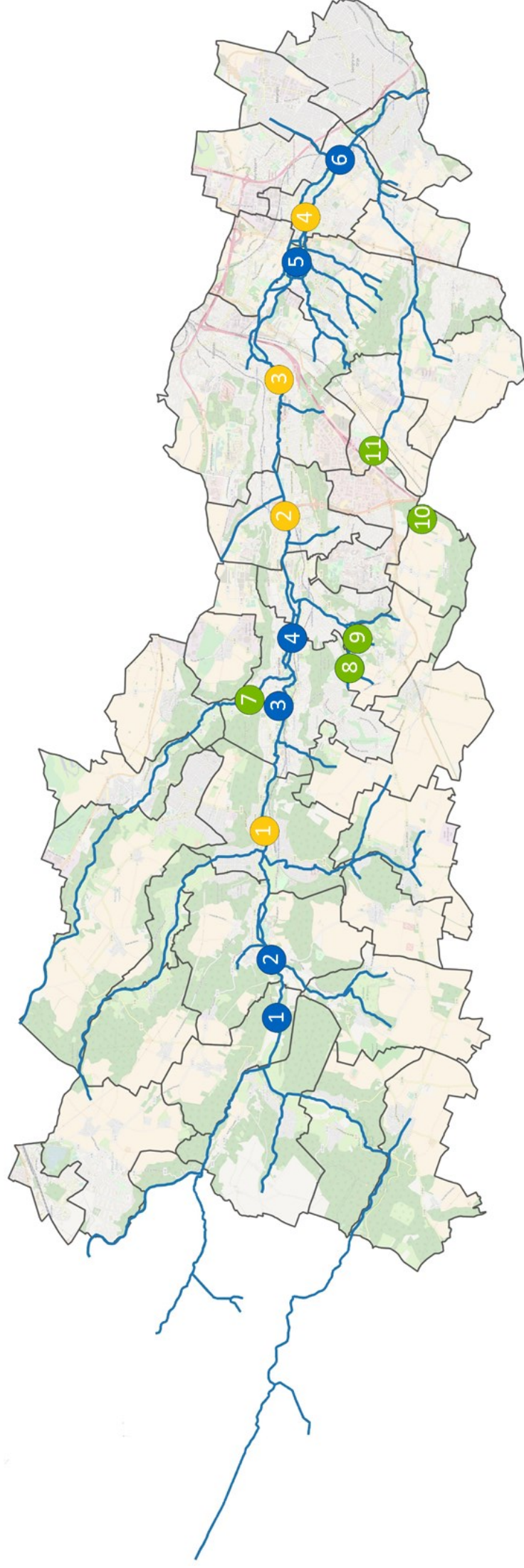
Les sols étant saturés, les niveaux de l'Yvette, de ses affluents et des bassins sont en hausse. Dès qu'il y aura une accalmie, le SIAHVY cherchera à optimiser ses capacités de stockage.

Le SIAHVY maintient sa vigilance sur tout le territoire.

En cas d'urgence, veuillez
contacter l'astreinte du
SIAHVY
01 69 31 72 10

PROCHAIN BULLETIN D'INFORMATIONS LE 5-03 A 16h00 SAUF EVENEMENT PARTICULIER

Localisation des bassins de retenue et des stations de jaugeage sur le territoire du SIAHVV



Les bassins de l'Yvette

- 1 Saint-Forget
- 2 Chevreuse
- 3 Coupières
- 4 Bures
- 5 Saulx-les-Chartreux
- 6 Balizy

Les bassins des affluents

- 7 Mérantaise
- 8 Armand
- 9 Grands-Près
- 10 Les Ulis
- 11 Villejust

Les stations de mesure

- 1 Saint-Rémy-lès-Chevreuse
- 2 Orsay
- 3 Villebon-sur-Yvette
- 4 Longjumeau