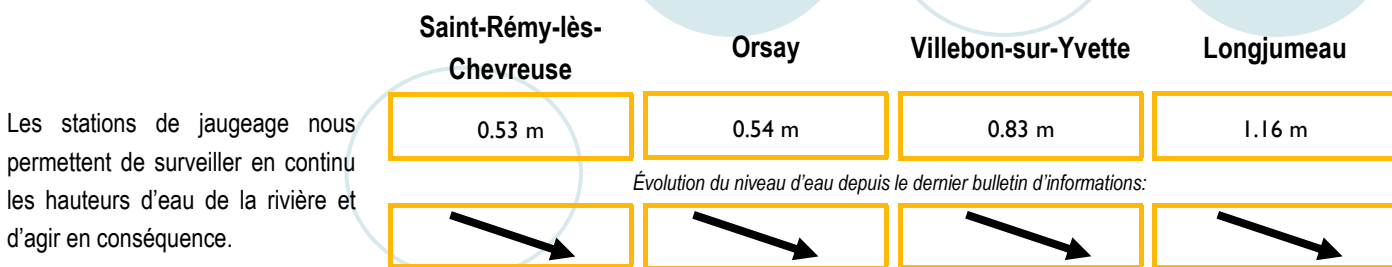
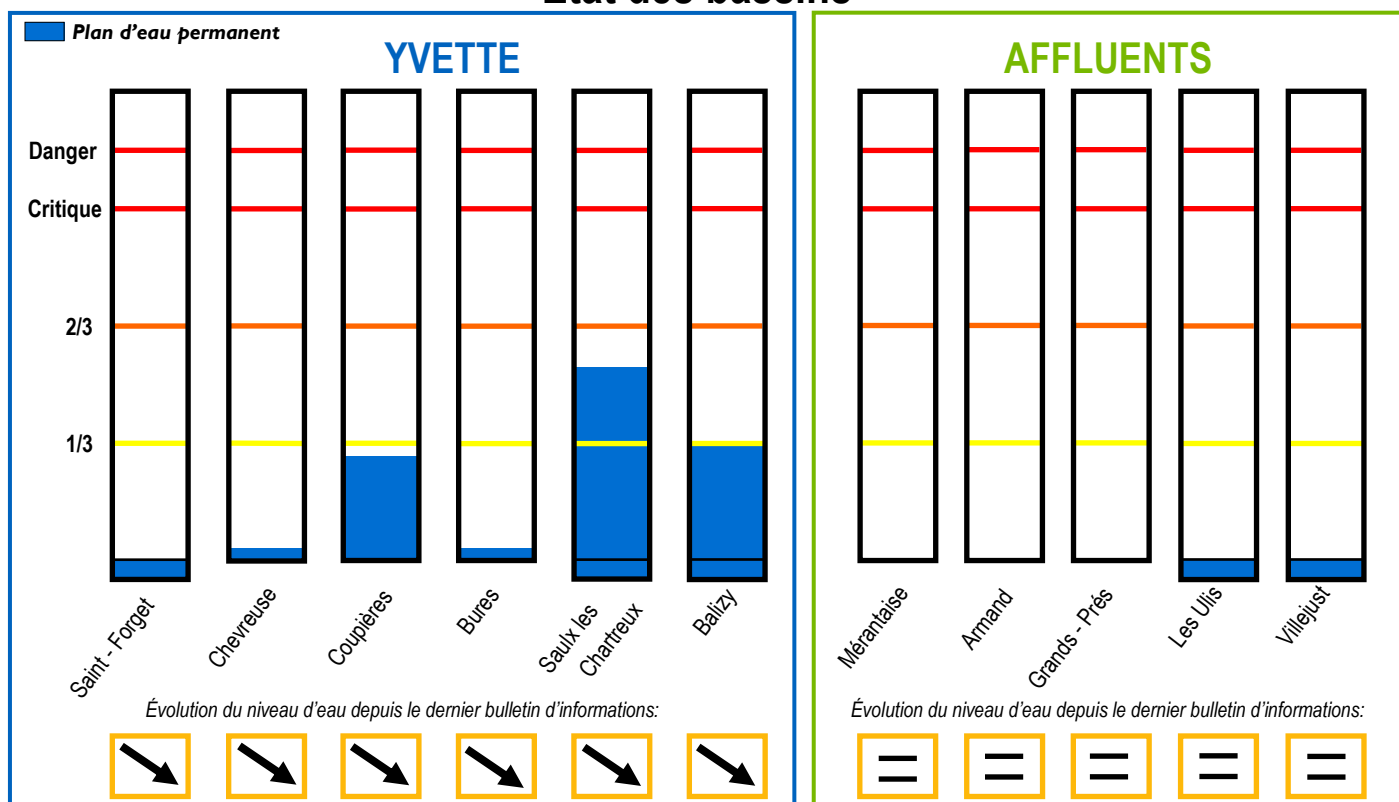


## Etat de l'Yvette et de ses affluents le 04-03-2020 à 10:00



### Etat des bassins\*



\* Carte de l'emplacement des bassins et des hauteurs d'eau sur le territoire du SIAHVY au verso du bulletin.

### Cumul précipitations et prévisions météorologiques

Nom de la station (Pluviomètre)	Cumul hebdomadaire	Cumul journalier	04-03	05-03	06-03	07-03	08-03	09-03	10-03
Trappes	5.0	0.0	1.7	34.1	0.3	0.0	7.2	5.1	7.4
Toussus le Noble	6.0	0.0	1.6	34.4	0.4	0.3	6.4	4.9	7.1
Orly	9.9	0.0	1.5	31.5	0.7	0.2	5.7	5.0	6.9

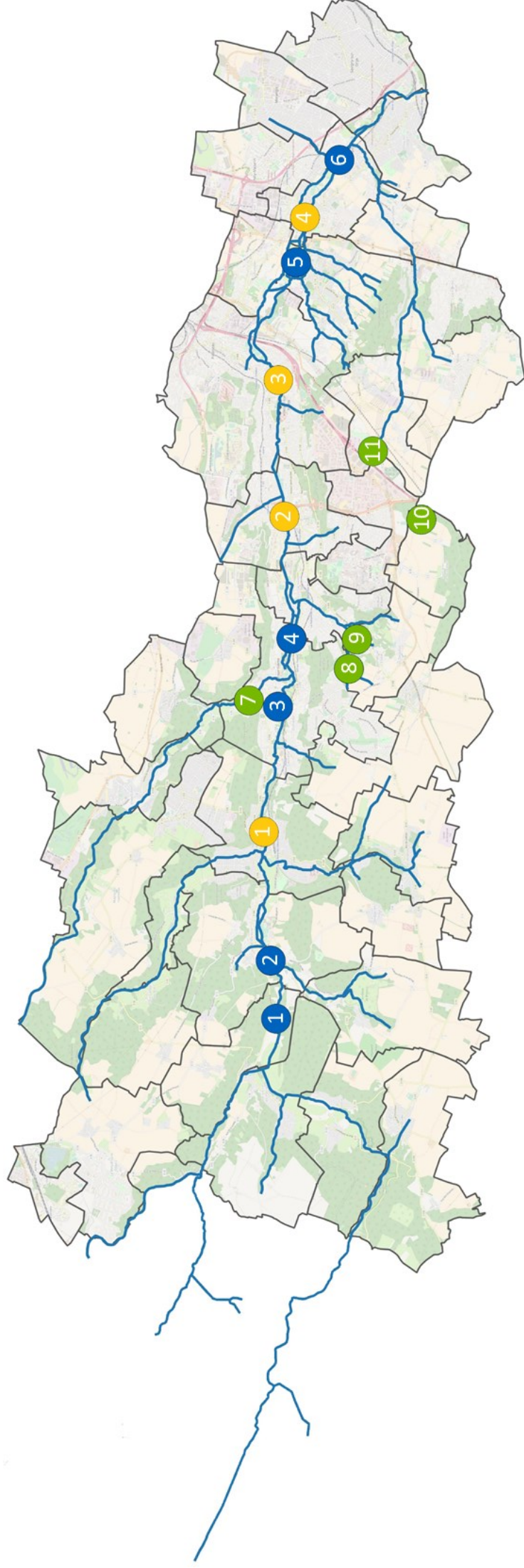
\* Les prévisions via ce bulletin d'informations ne constituent que des estimations. (Source: HydroMaster).

**Avec l'accalmie, le SIAHVY s'emploie à retrouver un maximum de capacité de stockage. Les sols restants saturés, les prochaines précipitations occasionneront une hausse rapide des niveaux de l'Yvette et des bassins. Les prévisions de précipitations pour demain, si elles se maintiennent, pourront engendrer des débordements localisés.**

Les équipes du SIAHVY restent en alerte et vous conseille de rester vigilant.

En cas d'urgence, veuillez contacter l'astreinte du SIAHVY  
01 69 31 72 10

# Localisation des bassins de retenue et des stations de jaugeage sur le territoire du SIAHVVY



## Les bassins de l'Yvette

- 1 Saint-Forget
- 2 Chevreuse
- 3 Coupières
- 4 Bures
- 5 Saulx-les-Chartreux
- 6 Balizy

## Les bassins des affluents

- 7 Mérantaïse
- 8 Armand
- 9 Grands-Près
- 10 Les Ulis
- 11 Villejust

## Les stations de mesure

- 1 Saint-Rémy-lès-Chevreuse
- 2 Orsay
- 3 Villebon-sur-Yvette
- 4 Longjumeau