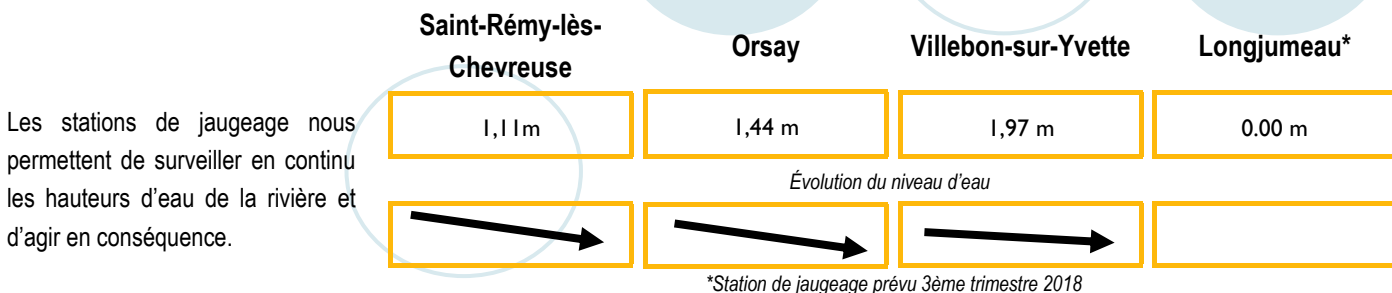
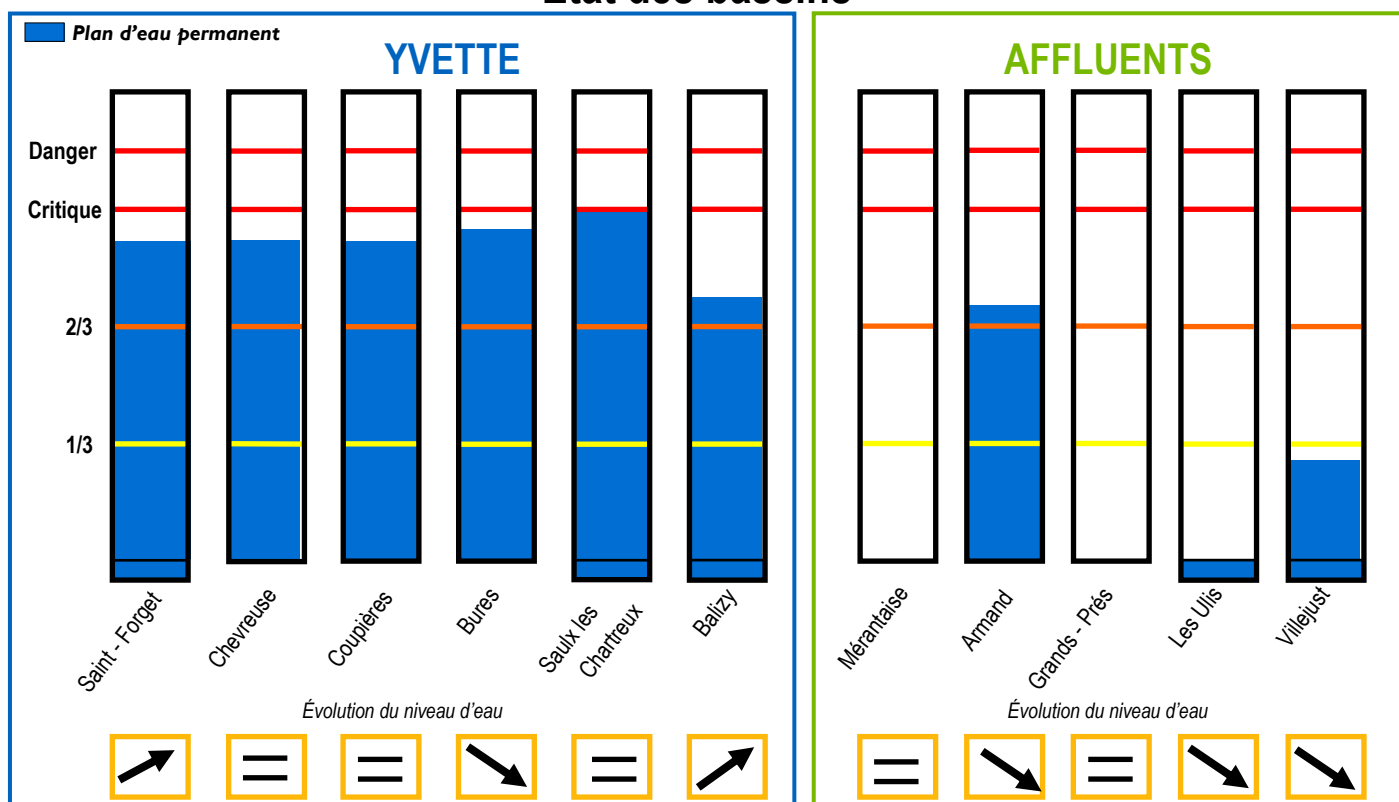


Etat de l'Yvette et de ses affluents le 13/06/2018 à 02h30



*Station de jaugeage prévu 3ème trimestre 2018

Etat des bassins*



*Carte de l'emplacement des bassins et des hauteurs d'eau sur le territoire du SIAHVY au verso du bulletin.

Cumul précipitations et prévisions météorologiques

Nom de la station (Pluviomètre)	Cumul journalier	Cumul mensuel	Mercredi*	Judi*	Vendredi*	Samedi*	Dimanche*	Lundi*
Trappes	12,8 mm	54,8 mm	0 mm	0 mm	0,5 mm	0 mm	0,1 mm	0,7 mm
Toussus le Noble	19,1 mm	62,1 mm	0 mm	0 mm	0,4 mm	0 mm	0,2 mm	0,7 mm
Orly	4,6 mm	99,2 mm	0 mm	0 mm	0,6 mm	0 mm	0,5 mm	0,6 mm

* Les prévisions via ce bulletin d'informations ne constituent que des estimations. (Source: HydroMaster).

Le bassin versant de l'Yvette reste en vigilance « inondation ».

Une cellule orageuse non prévue a provoqué une hausse du bassin de Saint-Forget.

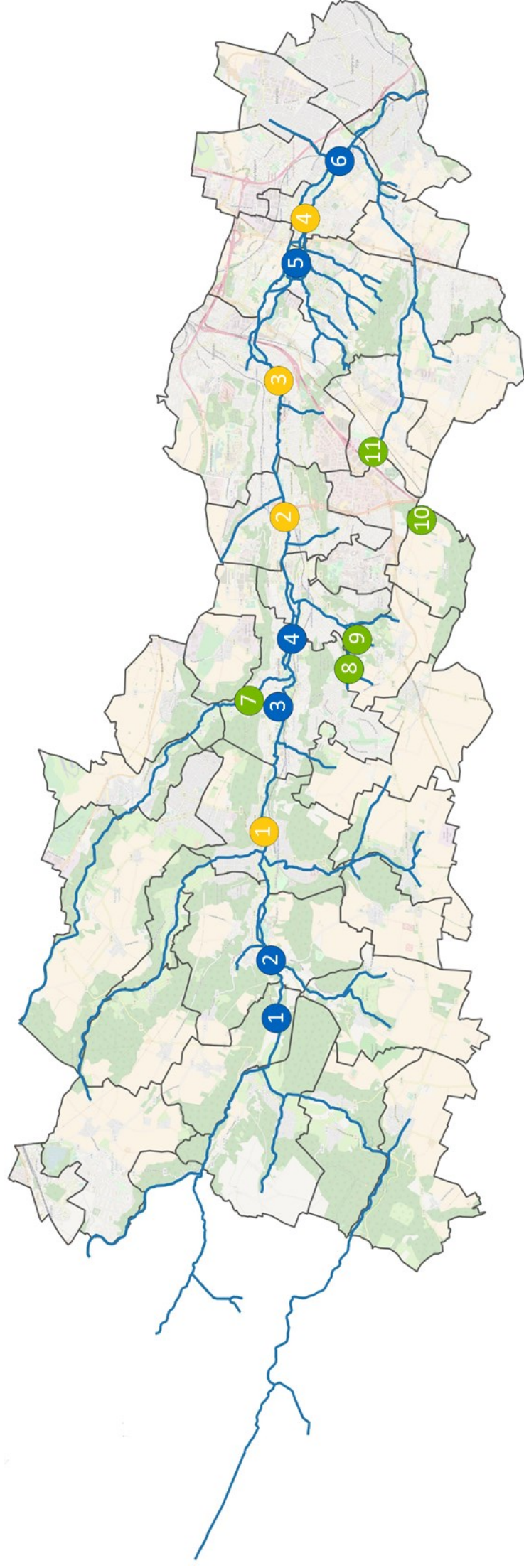
Les équipes du SIAHVY restent mobilisées toute la nuit pour suivre l'évolution de la situation. Restez vigilants et prenez vos précautions.

En cas d'urgence, veuillez contacter l'astreinte du SIAHVY

01 69 31 72 10

Prochain bulletin d'information le mercredi 13 juin à 9h00 sauf évènement particulier

Localisation des bassins de retenue et des stations de jaugeage sur le territoire du SIAHVV



Les bassins de l'Yvette

- 1 Saint-Forget
- 2 Chevreuse
- 3 Coupières
- 4 Bures
- 5 Saulx-les-Chartreux
- 6 Balizy

Les bassins des affluents

- 7 Mérantaïse
- 8 Armand
- 9 Grands-Près
- 10 Les Ulis
- 11 Villejust

Les stations de mesure

- 1 Saint-Rémy-lès-Chevreuse
- 2 Orsay
- 3 Villebon-sur-Yvette
- 4 Longjumeau