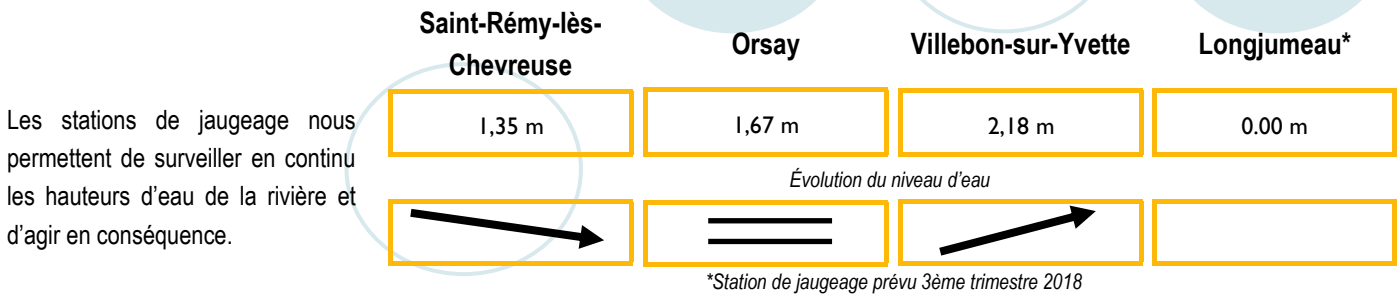
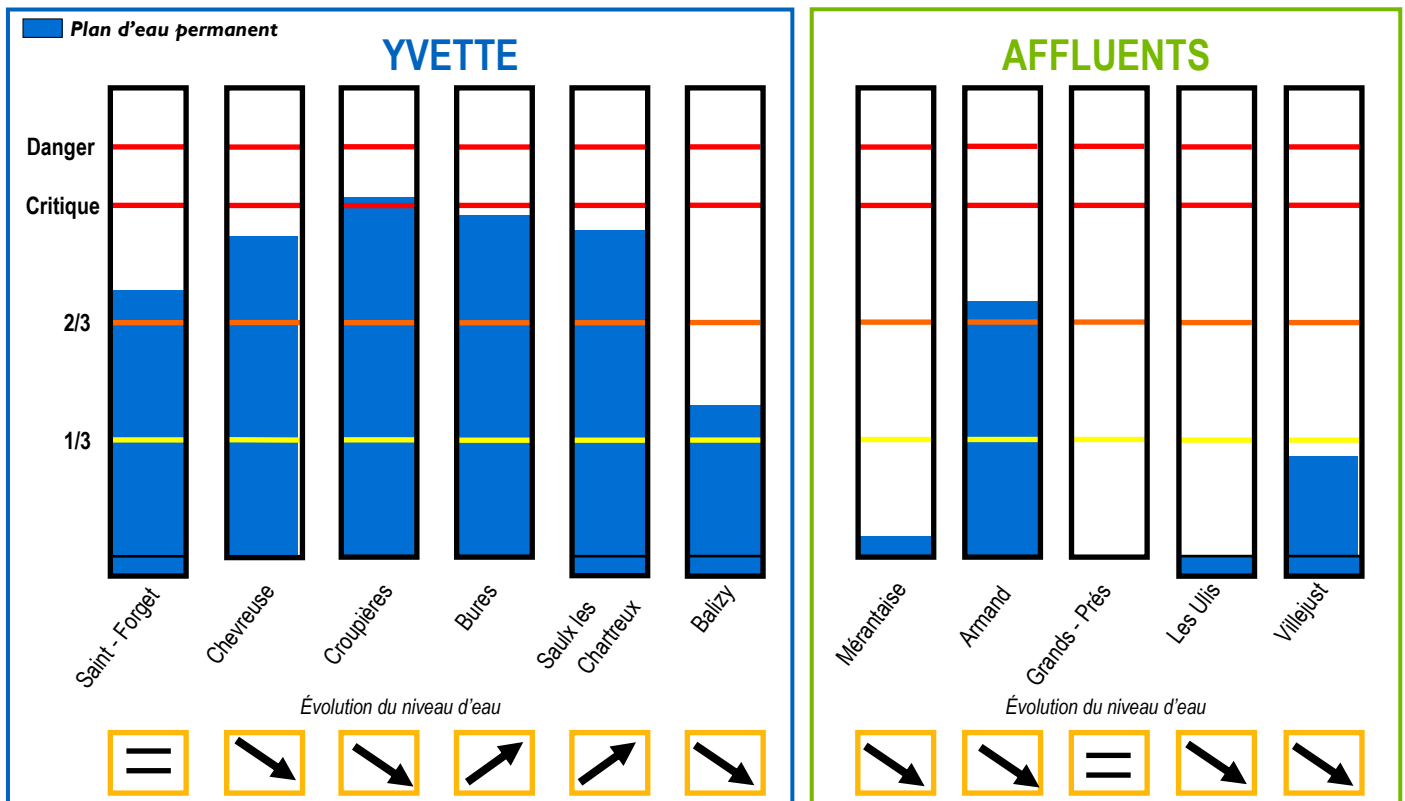


Etat de l'Yvette et de ses affluents le 12/06/2018 à 18h00



Etat des bassins*



*Carte de l'emplacement des bassins et des hauteurs d'eau sur le territoire du SIAHVY au verso du bulletin.

Cumul précipitations et prévisions météorologiques

Nom de la station (Pluviomètre)	Cumul journalier	Cumul mensuel	Mardi*	Mercredi*	Jedi*	Vendredi*	Samedi*	Dimanche*
Trappes	12.8 mm	54,8 mm	0.7 mm	0 mm	0.7 mm	0.0 mm	1.2 mm	2.6 mm
Toussus le Noble	19.1 mm	62,1 mm	0.5 mm	0 mm	0.5 mm	0.0mm	1.0 mm	2.5 mm
Orly	4.6mm	99,1 mm	0.3 mm	0 mm	0.0 mm	0.0 mm	0.8 mm	2.2 mm

* Les prévisions via ce bulletin d'informations ne constituent que des estimations. (Source: HydroMaster).

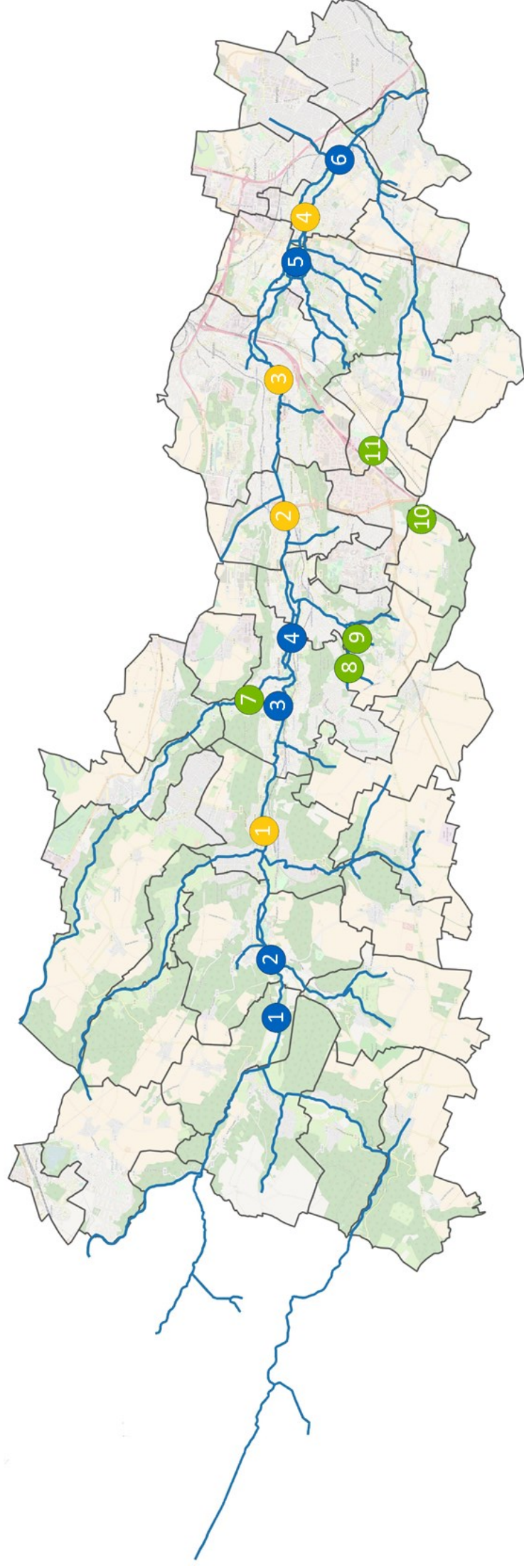
Le bassin versant de l'Yvette est en vigilance pluie-inondation. L'Yvette est toujours en crue, le bassin de Bures est à 3 cm de sa cote maximale de stockage. La vigilance doit être maintenue. Les équipes du SIAHVY restent mobilisées pour suivre l'évolution.

En cas d'urgence, veuillez contacter l'astreinte du SIAHVY

01 69 31 72 10

Prochain bulletin d'information le mardi 12 juin à 20h00 sauf évènement particulier

Localisation des bassins de retenue et des stations de jaugeage sur le territoire du SIAHVV



Les bassins de l'Yvette

- 1 Saint-Forget
- 2 Chevreuse
- 3 Coupières
- 4 Bures
- 5 Saulx-les-Chartreux
- 6 Balizy

Les bassins des affluents

- 7 Mérantaïse
- 8 Armand
- 9 Grands-Près
- 10 Les Ulis
- 11 Villejust

Les stations de mesure

- 1 Saint-Rémy-lès-Chevreuse
- 2 Orsay
- 3 Villebon-sur-Yvette
- 4 Longjumeau