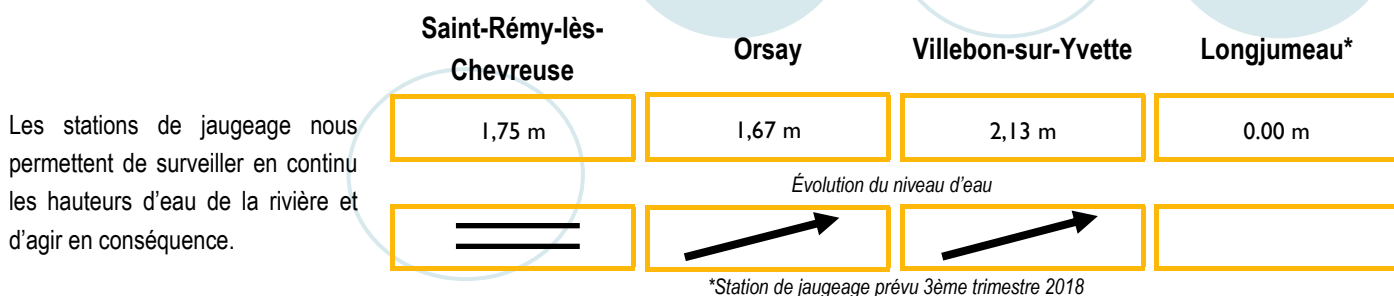
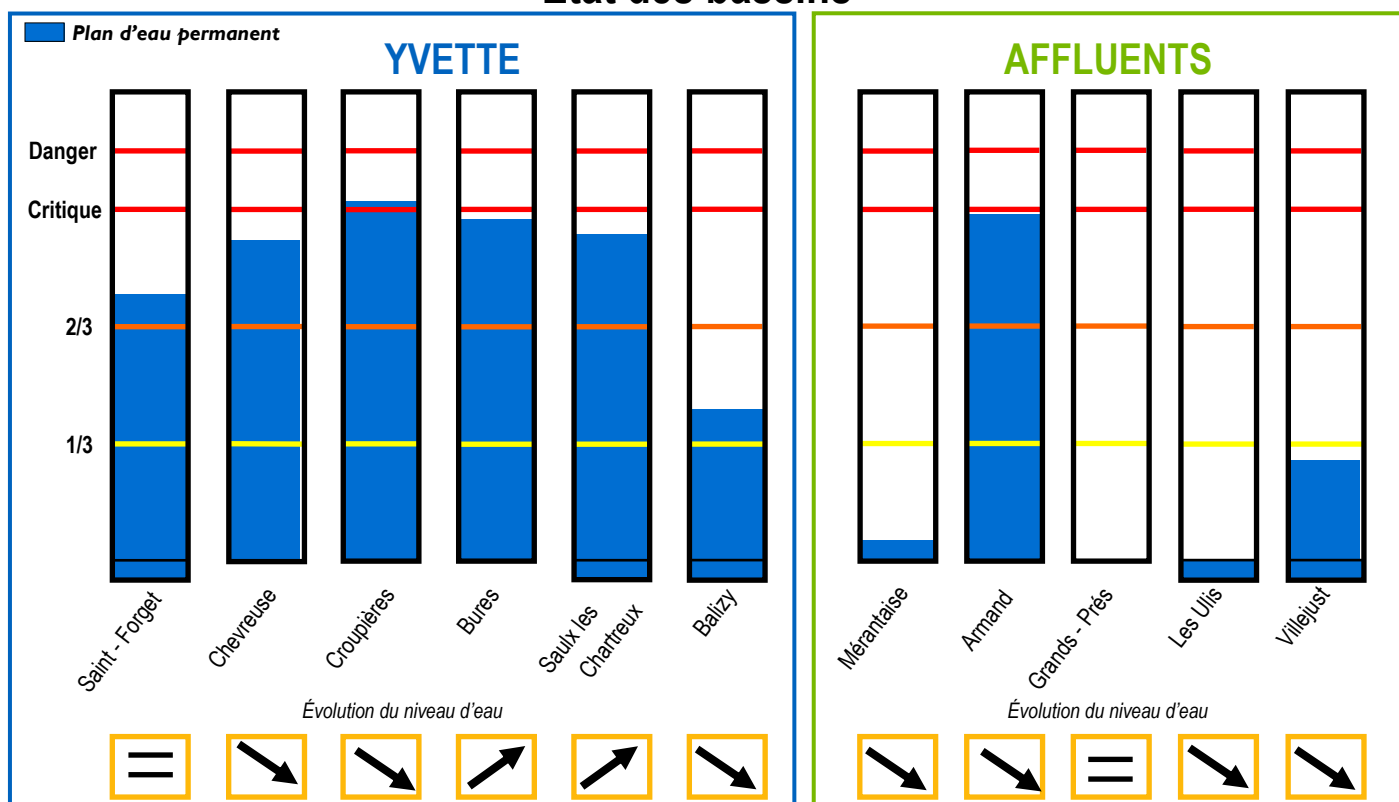


## Etat de l'Yvette et de ses affluents le 12/06/2018 à 16h00



\*Station de jaugeage prévu 3ème trimestre 2018

### Etat des bassins\*



\*Carte de l'emplacement des bassins et des hauteurs d'eau sur le territoire du SIAHVY au verso du bulletin.

### Cumul précipitations et prévisions météorologiques

Nom de la station (Pluviomètre)	Cumul journalier	Cumul mensuel	Mardi*	Mercredi*	Judi*	Vendredi*	Samedi*	Dimanche*
Trappes	12.8 mm	54,8 mm	1,9 mm	0 mm	0.8 mm	0.0 mm	0.2 mm	2.6 mm
Toussus le Noble	19.1 mm	62,1 mm	2.1 mm	0 mm	0.8 mm	0.0mm	0.2 mm	2.5 mm
Orly	4.6mm	99,1 mm	2.7 mm	0 mm	0.8 mm	0.0 mm	0.1 mm	2.2 mm

\* Les prévisions via ce bulletin d'informations ne constituent que des estimations. (Source: HydroMaster).

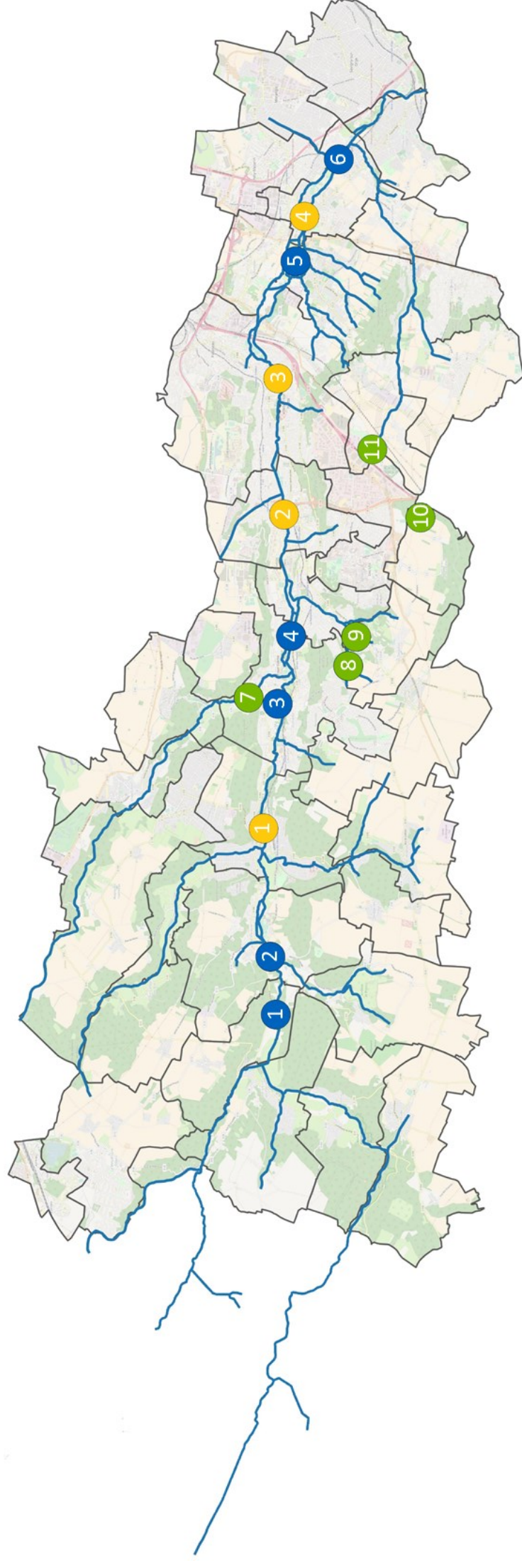
**Le bassin versant de l'Yvette est en vigilance pluie-inondation. L'Yvette est toujours en crue, le bassin de Bures est à 15cm de sa cote maximale de stockage. La vigilance doit être maintenue. Les équipes du SIAHVY sont mobilisées pour suivre l'évolution.**

En cas d'urgence, veuillez contacter l'astreinte du SIAHVY

01 69 31 72 10

Prochain bulletin d'information le mardi 12 juin à 18h00 sauf évènement particulier

# Localisation des bassins de retenue et des stations de jaugeage sur le territoire du SIAHVV



## Les bassins de l'Yvette

- 1 Saint-Forget
- 2 Chevreuse
- 3 Coupières
- 4 Bures
- 5 Saulx-les-Chartreux
- 6 Balizy

## Les bassins des affluents

- 7 Mérantaïse
- 8 Armand
- 9 Grands-Près
- 10 Les Ulis
- 11 Villejust

## Les stations de mesure

- 1 Saint-Rémy-lès-Chevreuse
- 2 Orsay
- 3 Villebon-sur-Yvette
- 4 Longjumeau