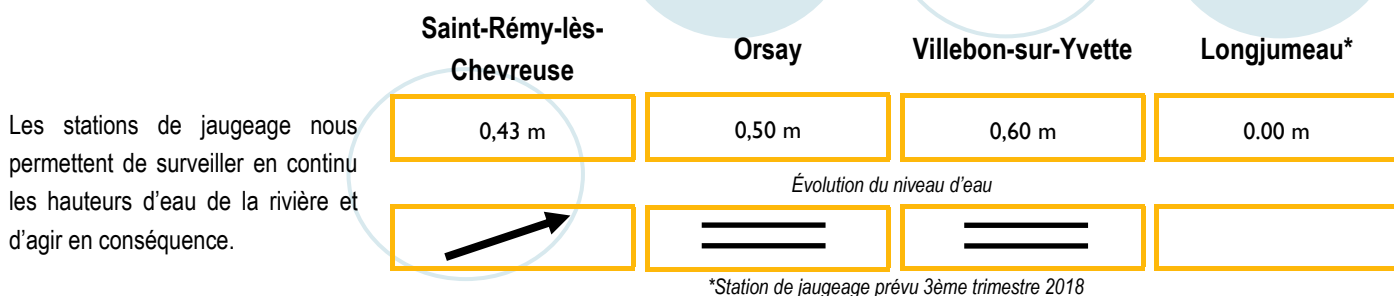
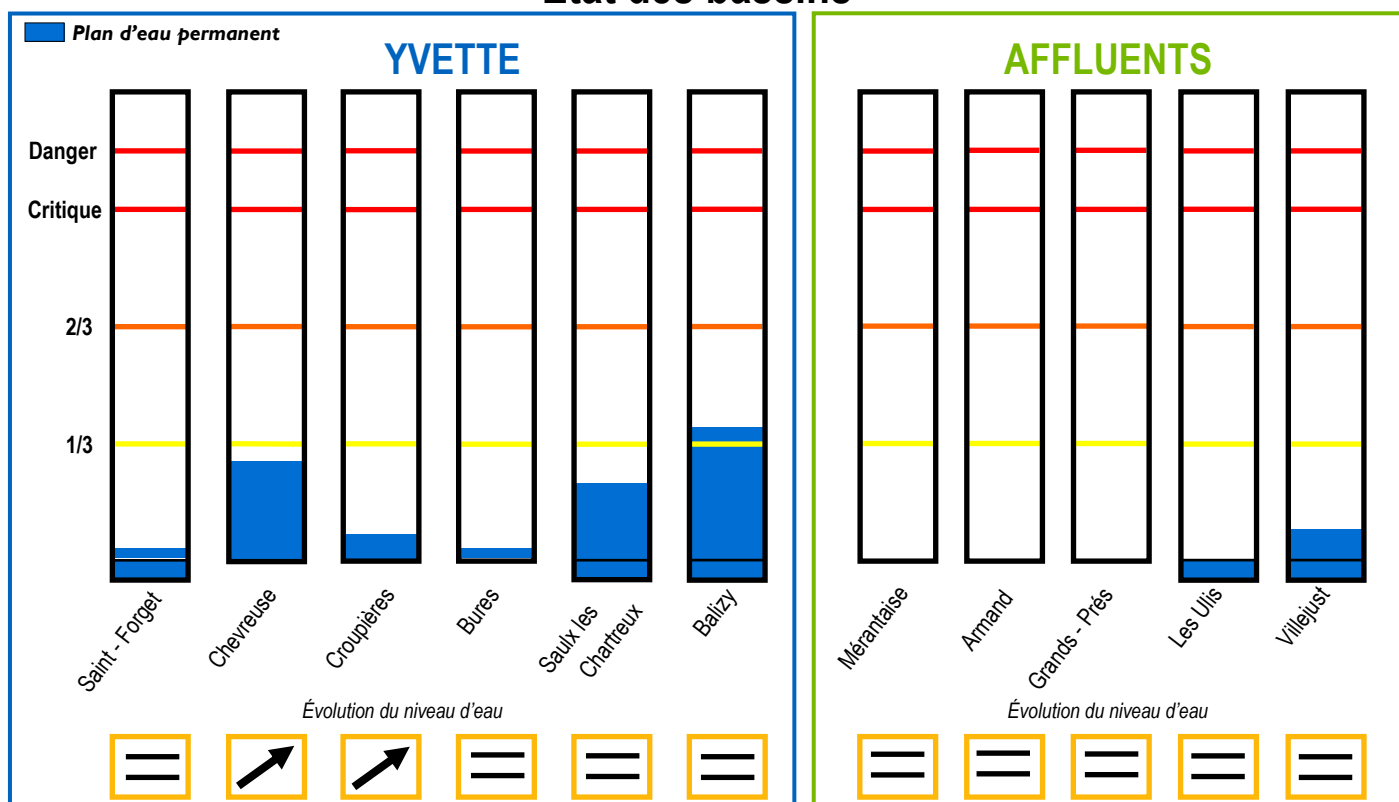


Etat de l'Yvette et de ses affluents le 11/06/2018 à 17:00



*Station de jaugeage prévu 3ème trimestre 2018

Etat des bassins*



*Carte de l'emplacement des bassins et des hauteurs d'eau sur le territoire du SIAHVY au verso du bulletin.

Cumul précipitations et prévisions météorologiques

Nom de la station (Pluviomètre)	Cumul journalier	Cumul mensuel	Lundi*	Mardi*	Mercredi*	Jeudi*	Vendredi*	Samedi*
Trappes	7,5 mm	29,9 mm	21,8 mm	11,5 mm	0 mm	0,8 mm	0 mm	0,3 mm
Toussus le Noble	4,0 mm	36,5 mm	23,8 mm	11,3 mm	0 mm	0,8 mm	0 mm	0,3 mm
Orly	8,2 mm	65,7 mm	19,8 mm	9,8 mm	0 mm	0,9 mm	0 mm	0,3 mm

* Les prévisions via ce bulletin d'informations ne constituent que des estimations. (Source: HydroMaster).

L'Île de France est toujours placée en vigilance Orange par Météo-France (phénomènes orageux). En raison de la saturation des sols, toutes nouvelles pluies occasionnent une hausse immédiate des niveaux d'eau.

De fortes averses sont encore attendues dans la soirée.

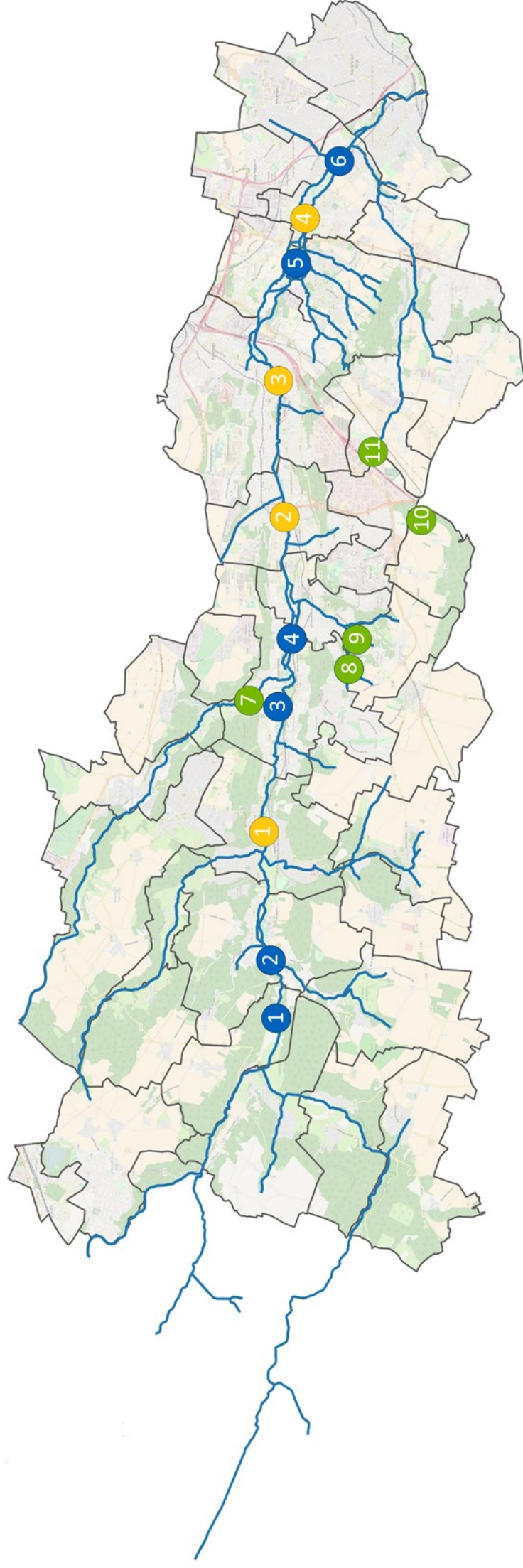
Le SIAHVY est mobilisé pour surveiller l'évènement et vous conseille de rester vigilant.

En cas d'urgence, veuillez contacter l'astreinte du SIAHVY

01 69 31 72 10

Prochaine bulletin d'information le mardi 12 juin à 9h30 sauf évènement particulier

Localisation des bassins de retenue et des stations de jaugeage sur le territoire du SIAHVV



Les bassins de l'Yvette

- 1 Saint-Forget
- 2 Chevreuse
- 3 Coupières
- 4 Bures
- 5 Saulx-les-Chartreux
- 6 Balizy

Les bassins des affluents

- 7 Mérantaïse
- 8 Armand
- 9 Grands-Près
- 10 Les Ulis
- 11 Villejust

Les stations de mesure

- 1 Saint-Rémy-lès-Chevreuse
- 2 Orsay
- 3 Villebon-sur-Yvette
- 4 Longjumeau