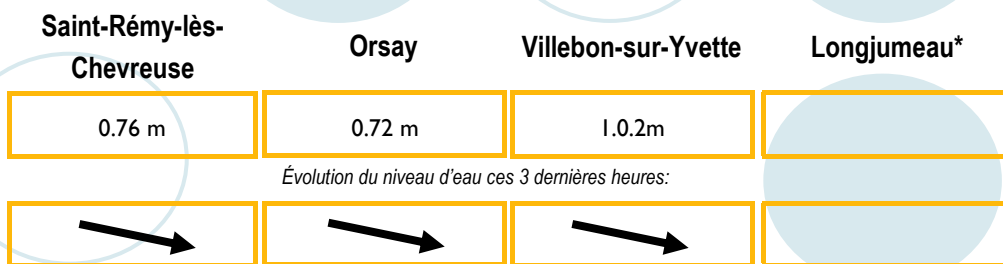


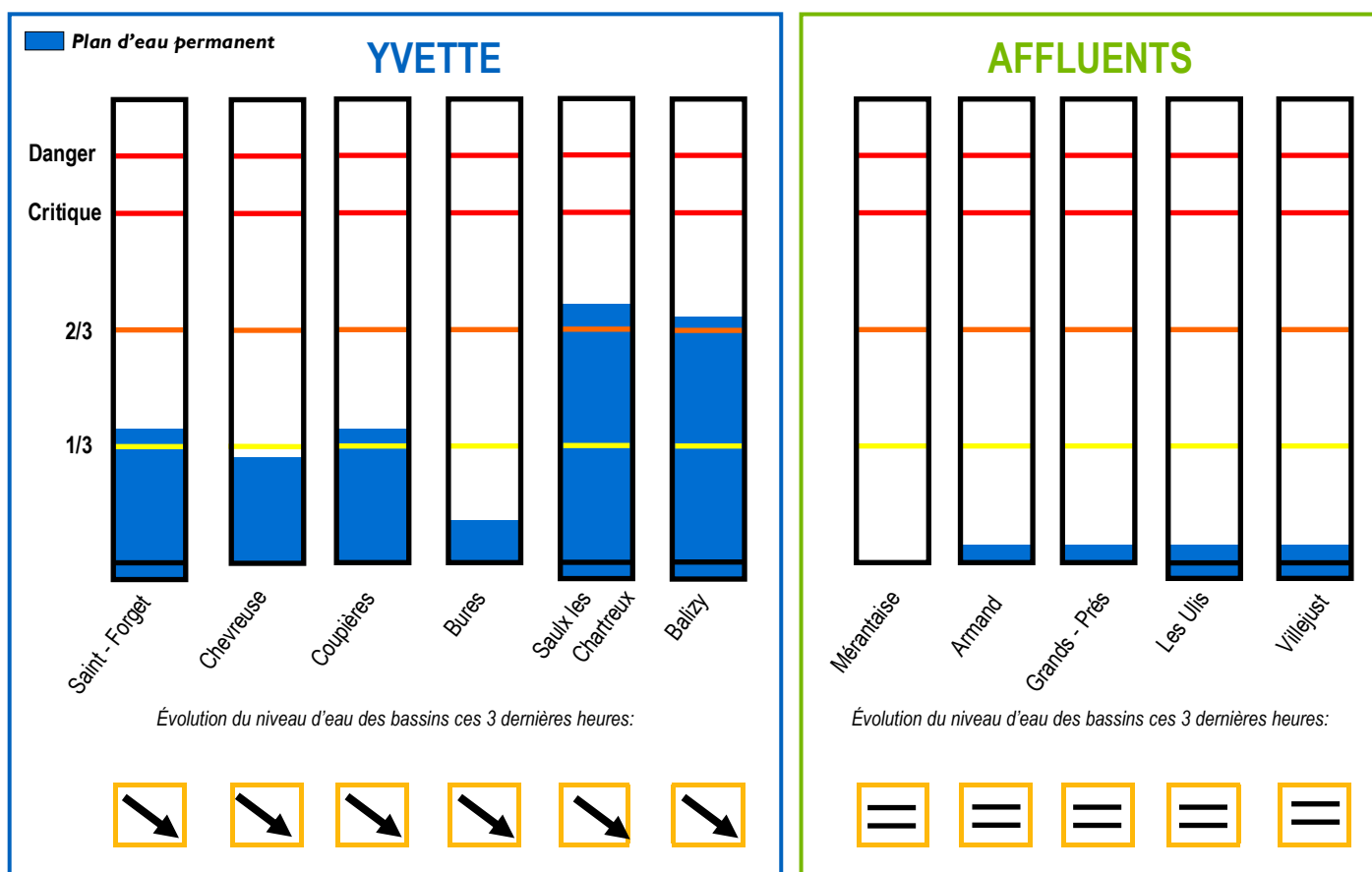
Etat de l'Yvette et de ses affluents le 24-01-2018 à 10:00

Les stations de jaugeage nous permettent de surveiller en continu les hauteurs d'eau de la rivière et d'agir en conséquence.



*Station de jaugeage prévu 1 trimestre 2018

Etat des bassins*



*Carte de l'emplacement des bassins et des hauteurs d'eau sur le territoire du SIAHVY au verso du bulletin.

Cumul précipitations et prévisions météorologiques

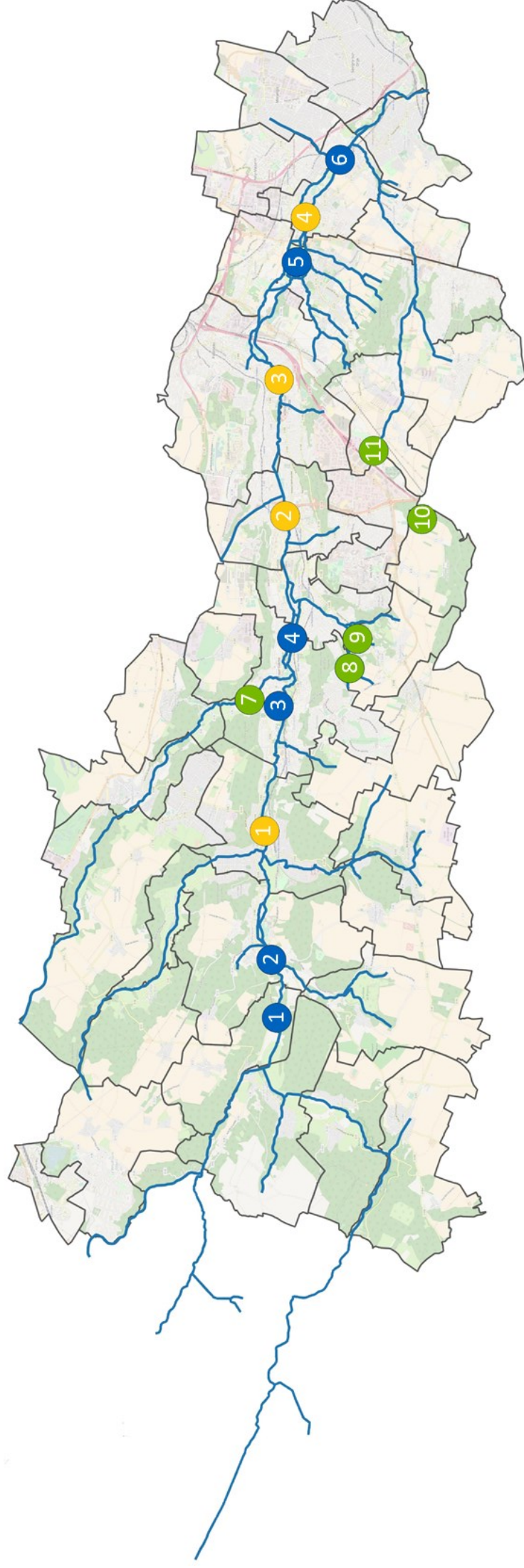
station	Cumul Dec	Cumul Janv	Cumul journalier	Mer 24/01	Jeu 25/01	Ven 26/01	Sam 27/01
Orly	93 mm	101.4 mm	0.0mm	1.3mm	10.5 mm	0.0 mm	0.0 mm
Toussus	89.2 mm	107.3 mm	0.0 mm	1.8 mm	9.4 mm	0.0 mm	0.0 mm
Trappes	95.3 mm	106 mm	0,0mm	1.9 mm	9 mm	0.0 mm	0.0 mm

* Moyenne des précipitations calculée sur les stations de Trappes, Toussus-le-Noble et Orly. Les prévisions via ce bulletin d'informations ne constituent que des estimations. (Source: MeteoGroup).

L'accalmie du 23/01/2018 a permis d'optimiser les capacités de stockage. Avant les nouvelles précipitations de cette nuit, les équipes du SIAHVY sont mobilisées pour regagner un maximum de volume, l'Yvette amorçant une décrue. Le SIAHVY vous conseille de rester vigilant.

En cas d'urgence, veuillez contacter l'astreinte du SIAHVY au
01 69 31 72 10

Localisation des bassins de retenue et des stations de jaugeage sur le territoire du SIAHVV



Les bassins de l'Yvette

- 1 Saint-Forget
- 2 Chevreuse
- 3 Coupières
- 4 Bures
- 5 Saulx-les-Chartreux
- 6 Balizy

Les bassins des affluents

- 7 Mérantaise
- 8 Armand
- 9 Grands-Près
- 10 Les Ulis
- 11 Villejust

Les stations de mesure

- 1 Saint-Rémy-lès-Chevreuse
- 2 Orsay
- 3 Villebon-sur-Yvette
- 4 Longjumeau