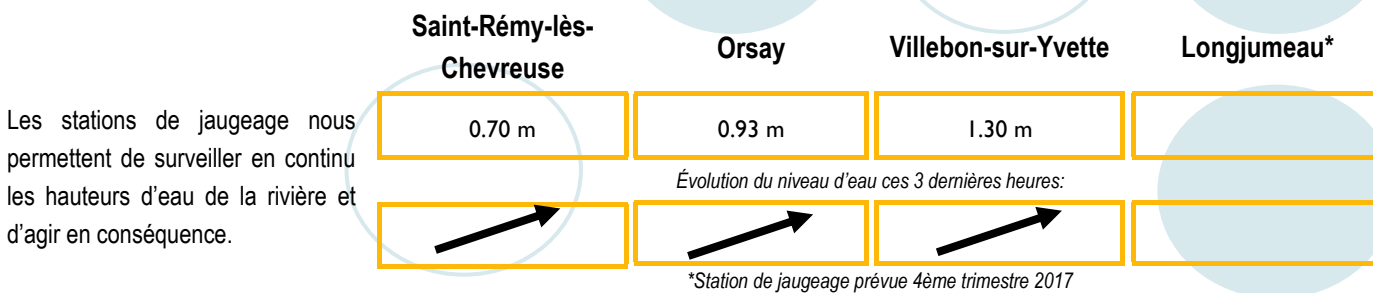
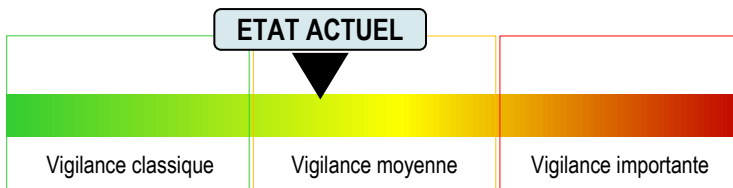


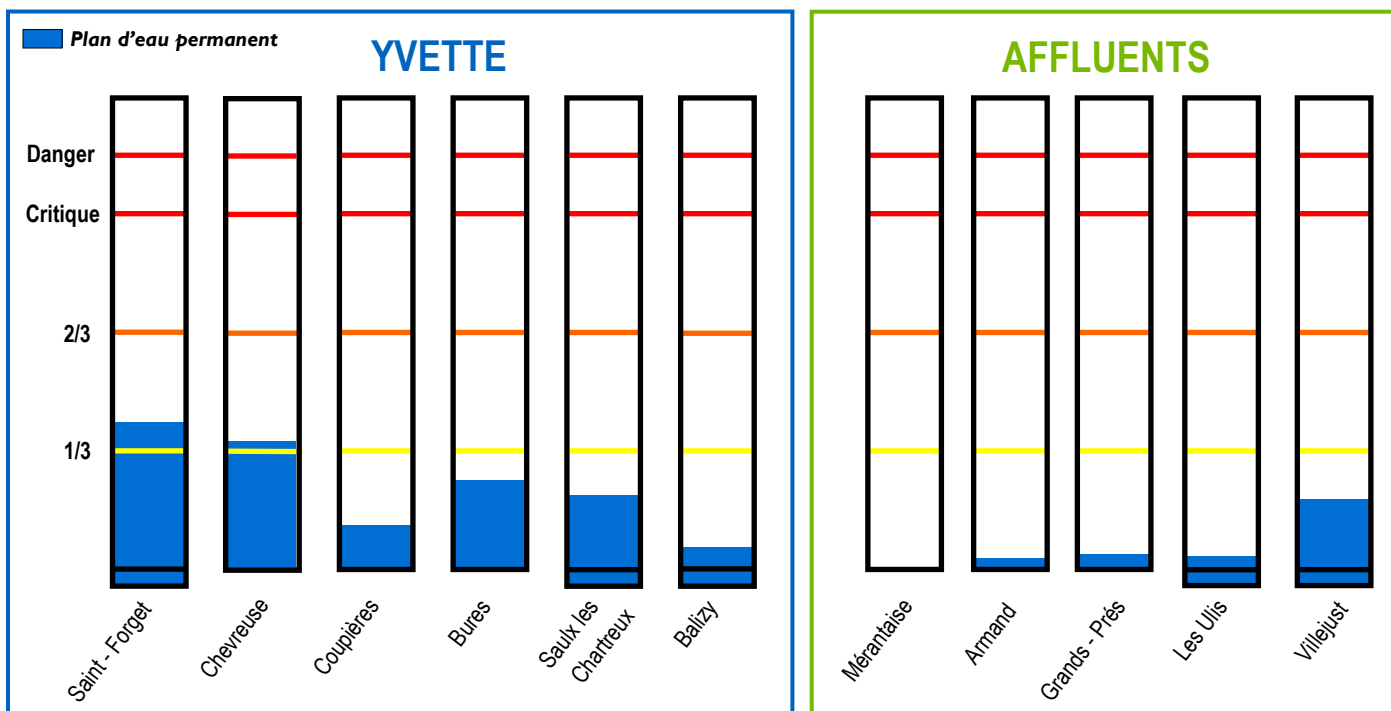
## Etat de l'Yvette et de ses affluents le 13-09-2017 à 23:00



Le niveau d'eau au **Moulin de la planche** est en **vigilance moyenne**, nous sommes en **vigilance importante**, en fonction des prévisions météorologiques



### Etat des bassins\*



\*Carte de l'emplacement des bassins et des hauteurs d'eau sur le territoire du SIAHVY au verso du bulletin.

### Prévisions météorologiques mercredi 13 et jeudi 14 septembre 2017

23h00 - 2h00	2h00 - 5h00	5h00 - 8h00	8h00 - 11h00	11h00 - 14h00	14h00 - 17h00
Pluie modérée	Pluie modérée	Nuageux	Faible averse de pluie	Faible averse de pluie	Faible averse de pluie
4.33 mm*	2.17 mm*	0.13 mm*	0.17 mm*	0.20 mm*	0. mm*

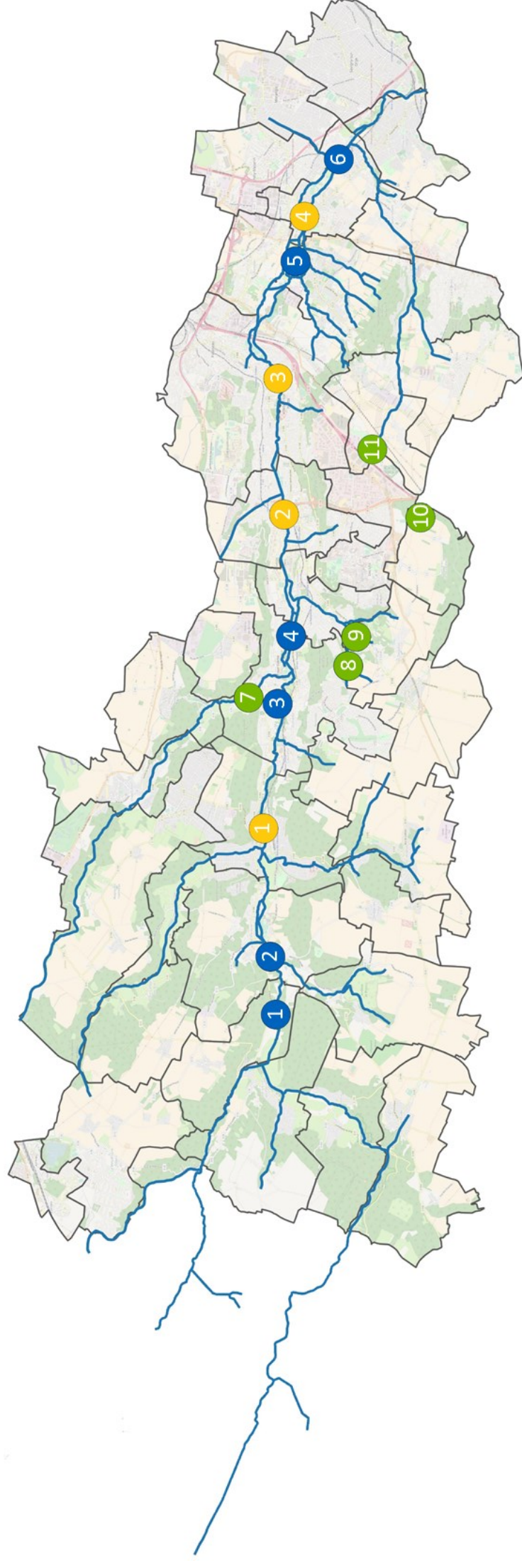
\* Moyenne des précipitations calculée sur les stations de Trappes, Toussus-le-Noble et Orly. Les prévisions via ce bulletin d'informations ne constituent que des estimations. (Source: MeteoGroup).

**Le cumul de pluie annoncé pour les 10 prochaines heures est inférieur à 10 mm  
Le SIAHVY maintient tout de même sa vigilance et reste en alerte.**

En cas d'urgence, veuillez contacter l'astreinte du SIAHVY au

01 69 31 72 10

# Localisation des bassins de retenue et des stations de jaugeage sur le territoire du SIAHVV



## Les bassins de l'Yvette

- 1 Saint-Forget
- 2 Chevreuse
- 3 Coupières
- 4 Bures
- 5 Saulx-les-Chartreux
- 6 Balizy

## Les bassins des affluents

- 7 Mérantaise
- 8 Armand
- 9 Grands-Près
- 10 Les Ulis
- 11 Villejust

## Les stations de mesure

- 1 Saint-Rémy-lès-Chevreuse
- 2 Orsay
- 3 Villebon-sur-Yvette
- 4 Longjumeau