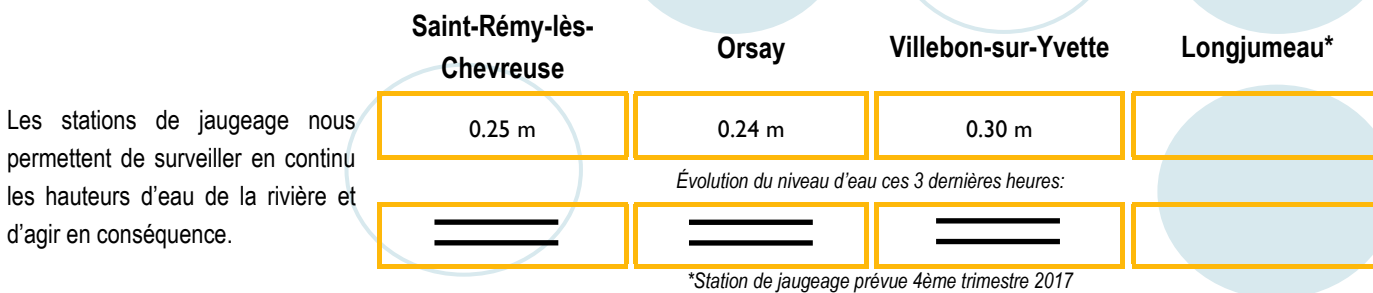
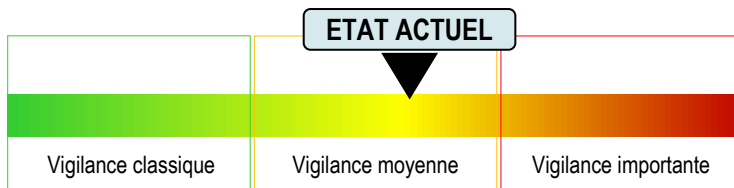


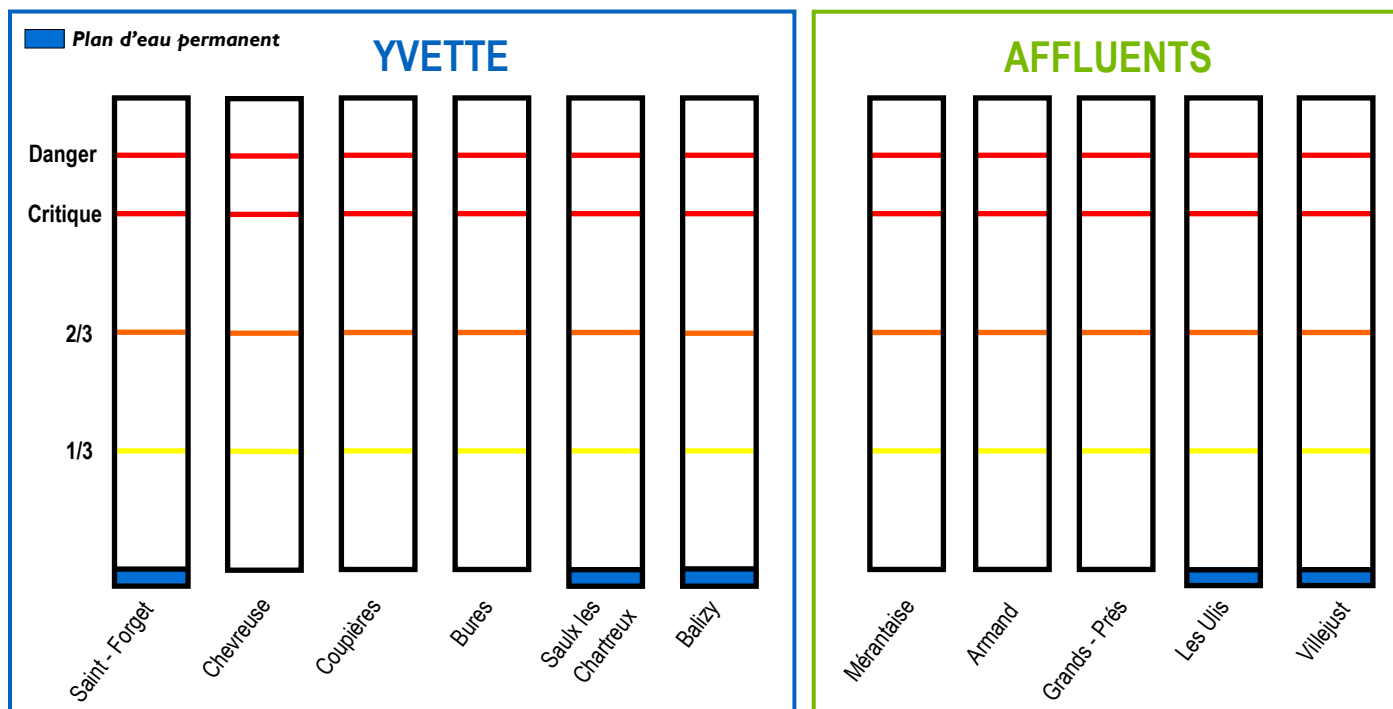
## Etat de l'Yvette et de ses affluents le 13-09-2017 à 11:00



Le niveau d'eau au Moulin de la planche n'est pas préoccupant, nous sommes en vigilance moyenne, en fonction des prévisions météorologiques



### Etat des bassins\*



\*Carte de l'emplacement des bassins et des hauteurs d'eau sur le territoire du SIAHVY au verso du bulletin.

### Prévisions météorologiques mercredi 13 et jeudi 14 septembre 2017

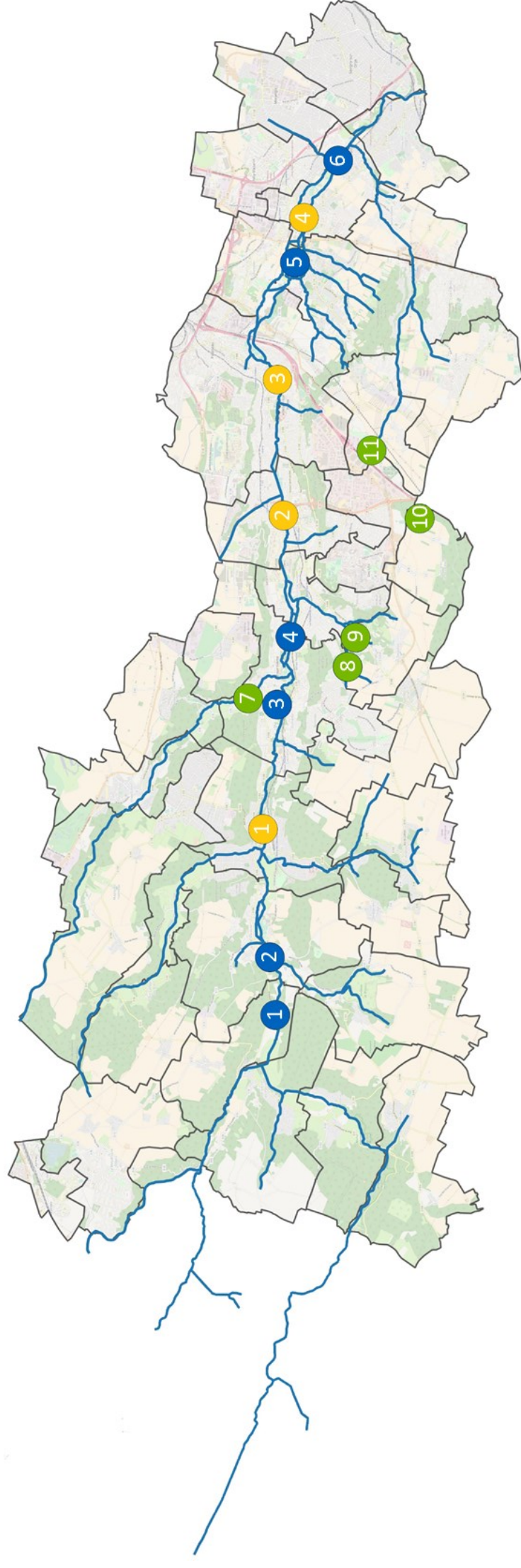
14h00 - 17h00	17h00 - 20h00	20h00 - 23h00	23h00 - 2h00	2h00 - 5h00	5h00 - 8h00
Pluie faible	Pluie modérée	Pluie modérée	Pluie modérée	Pluie modérée	Pluie faible
3.47 mm*	9.40 mm*	7.53 mm*	6.50 mm*	3.53 mm*	0.53 mm*

\* Moyenne des précipitations calculée sur les stations de Trappes, Toussus-le-Noble et Orly. Les prévisions via ce bulletin d'informations ne constituent que des estimations. (Source: MeteoGroup).

**Les modèles météorologiques convergent vers un cumul compris entre 30 et 40 mm.**  
**Le SIAHVY maintient sa vigilance et reste en alerte.**  
**Les capacités de stockage sont maximales.**

En cas d'urgence, veuillez contacter l'astreinte du SIAHVY au  
**01 69 31 72 10**

# Localisation des bassins de retenue et des stations de jaugeage sur le territoire du SIAHVV



## Les bassins de l'Yvette

- 1 Saint-Forget
- 2 Chevreuse
- 3 Coupières
- 4 Bures
- 5 Saulx-les-Chartreux
- 6 Balizy

## Les bassins des affluents

- 7 Mérantaïse
- 8 Armand
- 9 Grands-Près
- 10 Les Ulis
- 11 Villejust

## Les stations de mesure

- 1 Saint-Rémy-lès-Chevreuse
- 2 Orsay
- 3 Villebon-sur-Yvette
- 4 Longjumeau