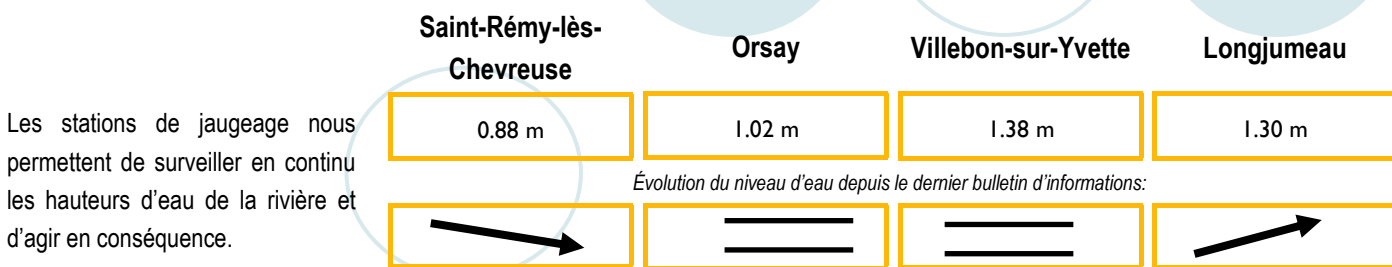
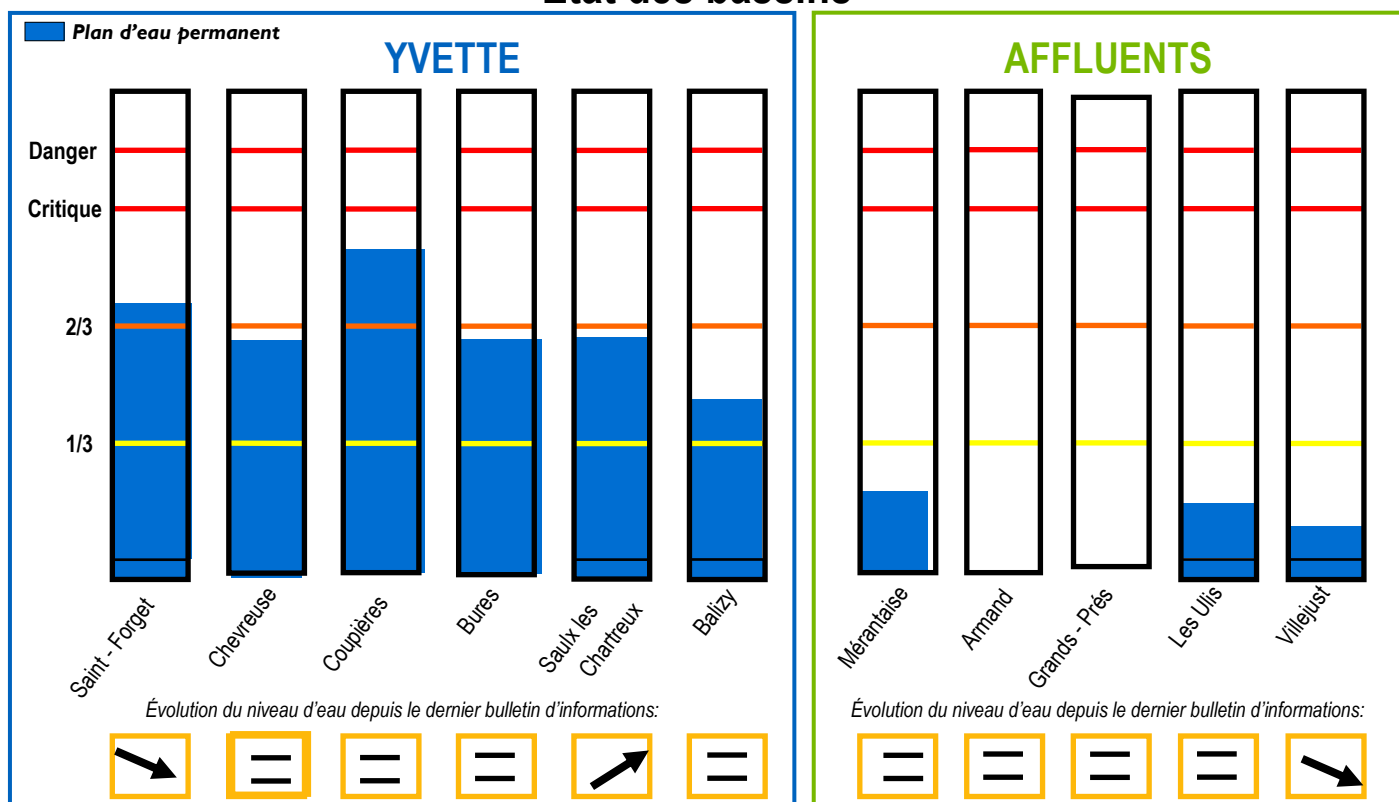


## Etat de l'Yvette et de ses affluents le 06-03-2020 à 16:00



### Etat des bassins\*



\*Carte de l'emplacement des bassins et des hauteurs d'eau sur le territoire du SIAHVY au verso du bulletin.

### Cumul précipitations et prévisions météorologiques

Nom de la station (Pluviomètre)	Cumul hebdomadaire	Cumul journalier	06-03	07-03	08-03	09-03	10-03	11-03	12-03
Trappes	19.3	0.0	0.0	0.2	4.2	9.2	3.3	0.8	1.7
Toussus le Noble	23.1	0.0	0.0	0.1	3.8	8.9	3.0	0.9	1.6
Orly	23.2	0.6	0.0	0.1	3.2	8.9	3.7	1.1	1.3

\* Les prévisions via ce bulletin d'informations ne constituent que des estimations. (Source: HydroMaster).

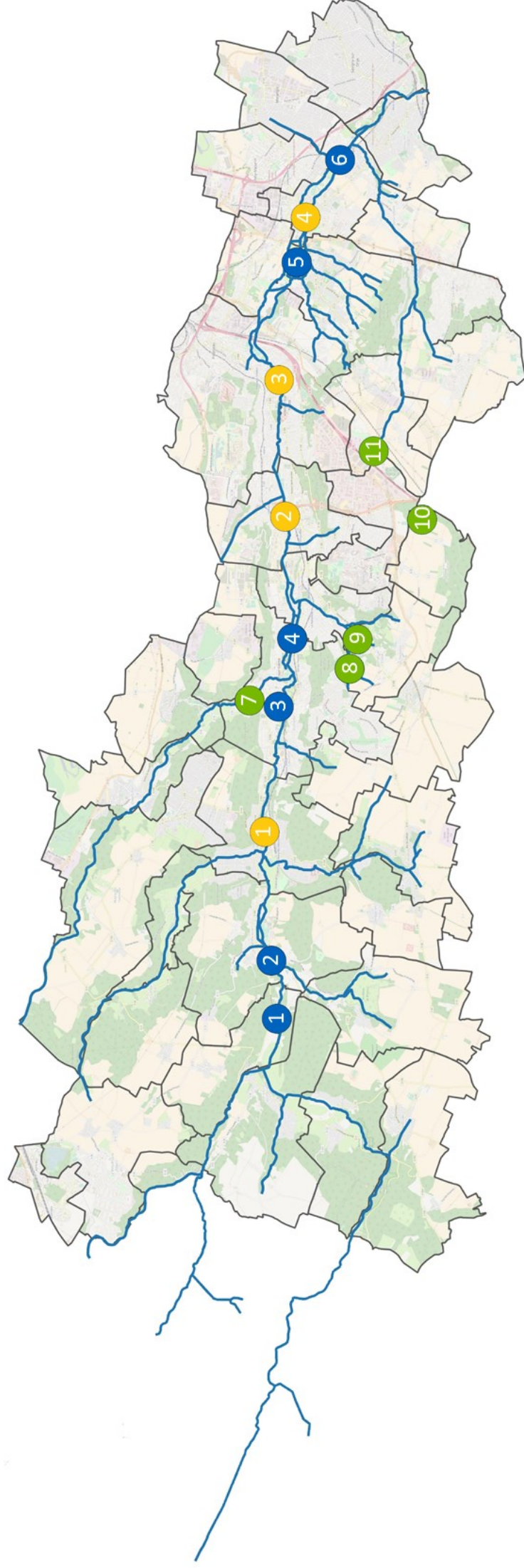
L'Île de France est toujours placée en vigilance jaune-inondation par Météo-France. Les sols étant saturés, les niveaux de l'Yvette et des bassins restent hauts en aval. Une stabilité et une baisse sont visibles en amont du territoire.

Le SIAHVY maintient sa vigilance sur tout le territoire et vous demande de rester prudent. Pour ce Week-end, les bulletins seront mis en ligne sans téléalerte, sauf événement particulier.

En cas d'urgence, veuillez contacter l'astreinte du SIAHVY  
01 69 31 72 10

PROCHAIN BULLETIN D'INFORMATIONS LE 7-03 A 12h00 SAUF EVENEMENT PARTICULIER

# Localisation des bassins de retenue et des stations de jaugeage sur le territoire du SIAHVV



## Les bassins de l'Yvette

- 1 Saint-Forget
- 2 Chevreuse
- 3 Coupières
- 4 Bures
- 5 Saulx-les-Chartreux
- 6 Balizy

## Les bassins des affluents

- 7 Mérantaise
- 8 Armand
- 9 Grands-Près
- 10 Les Ulis
- 11 Villejust

## Les stations de mesure

- 1 Saint-Rémy-lès-Chevreuse
- 2 Orsay
- 3 Villebon-sur-Yvette
- 4 Longjumeau