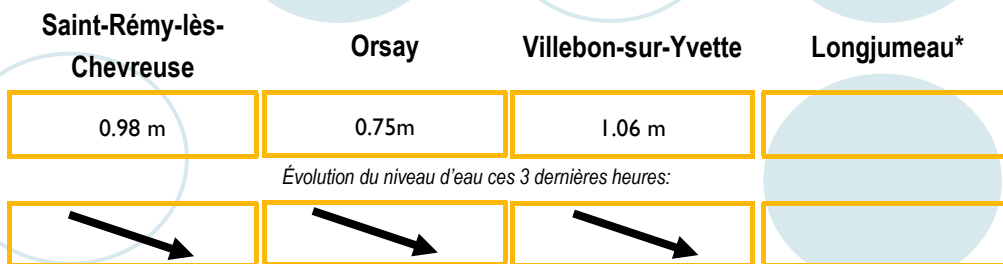


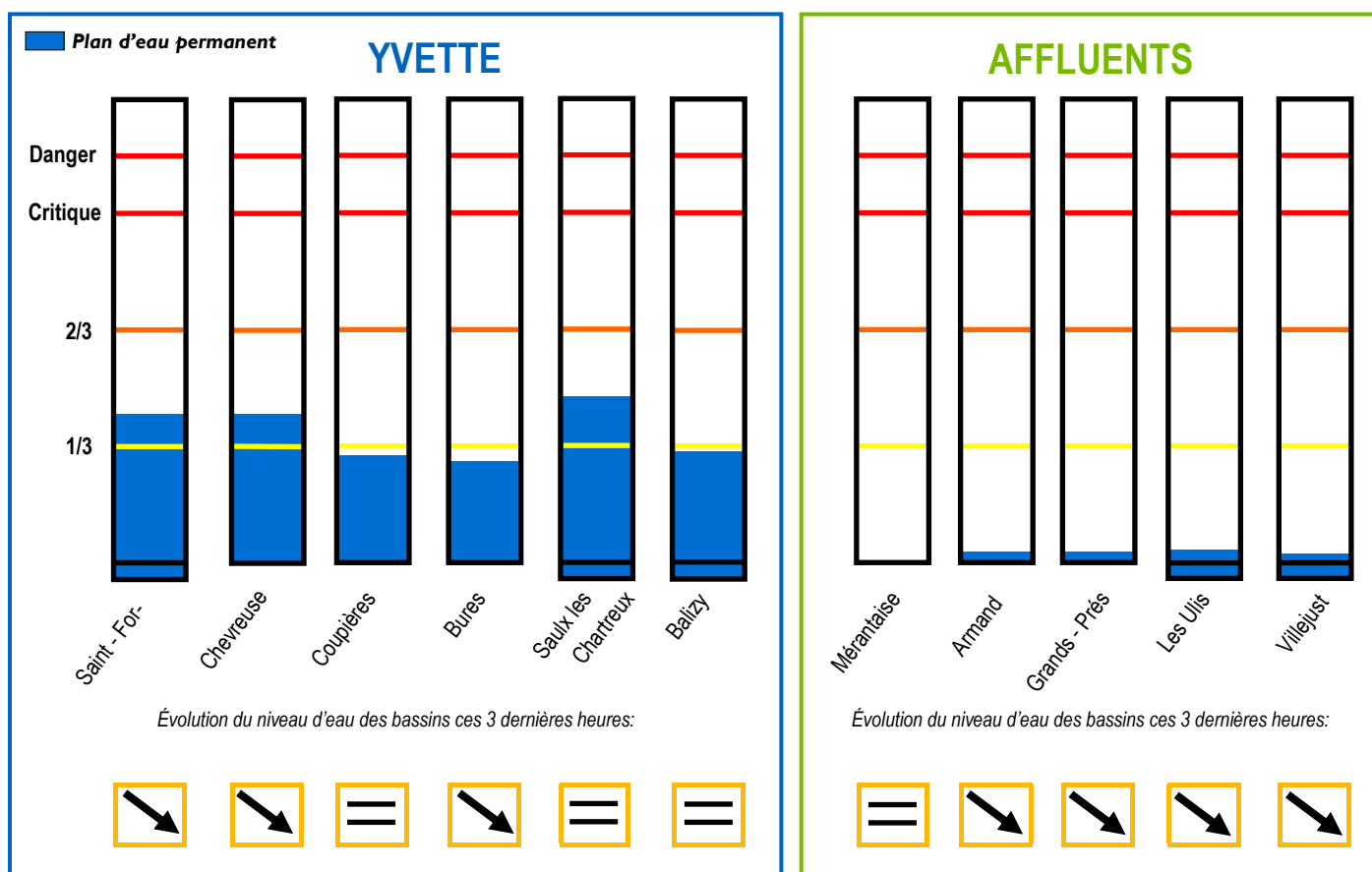
## Etat de l'Yvette et de ses affluents le 19-01-2018 à 16:30

Les stations de jaugeage nous permettent de surveiller en continu les hauteurs d'eau de la rivière et d'agir en conséquence.



\*Station de jaugeage prévu 1 trimestre 2018

### Etat des bassins\*



\*Carte de l'emplacement des bassins et des hauteurs d'eau sur le territoire du SIAHVY au verso du bulletin.

### Cumul précipitations et prévisions météorologiques

Nom de la station	Cumul hivernal	Cumul mensuel	Cumul journalier	sam 20/01	dim 21/01
Pluviomètre Orly	170 mm	76.2 mm	1.6 mm	8 mm	15.6 mm
Pluviomètre Toussus le Noble	172 mm	82 mm	1 mm	10.6 mm	13.3 mm
Pluviomètre Trappe	176 mm	80.3 mm	1.5 mm	11.1 mm	13.5 mm

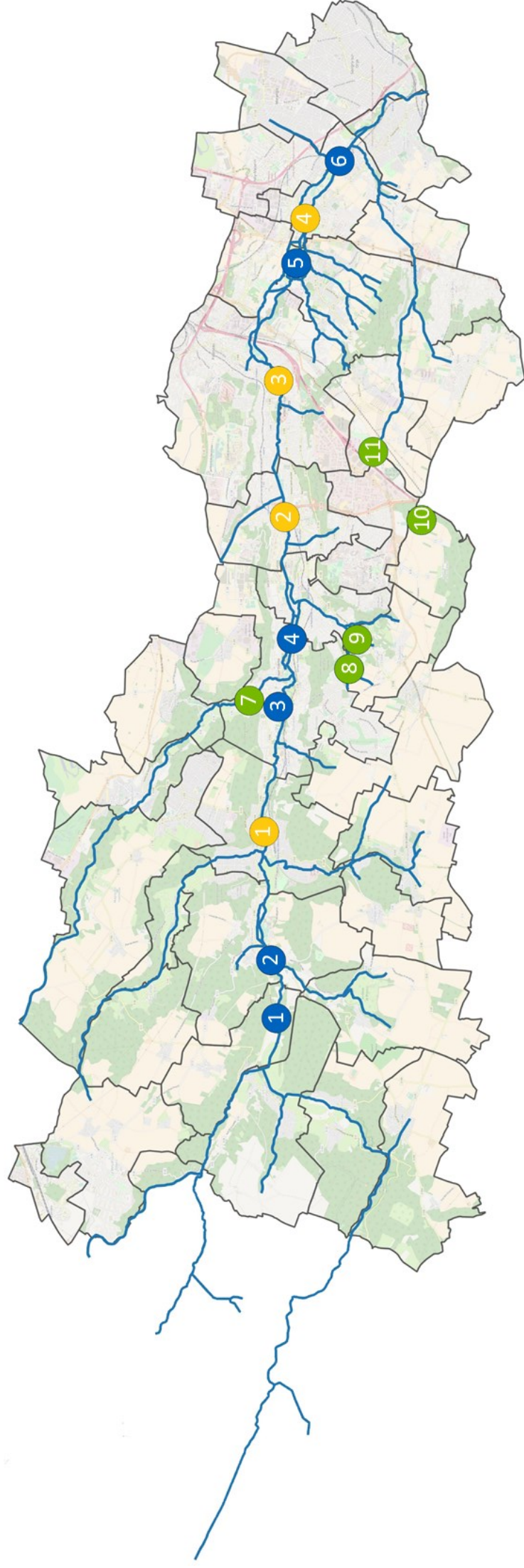
\* Moyenne des précipitations calculée sur les stations de Trappes, Toussus-le-Noble et Orly. Les prévisions via ce bulletin d'informations ne constituent que des estimations. (Source: MétéoGroup).

**L'accalmie du jour a permis une stabilisation des niveaux d'eaux.  
Au vu des prévisions météo de ce week-end, le SIAHVY reste vigilant.**

En cas d'urgence, veuillez contacter l'astreinte du SIAHVY au

01 69 31 72 10

# Localisation des bassins de retenue et des stations de jaugeage sur le territoire du SIAHVV



## Les bassins de l'Yvette

- 1 Saint-Forget
- 2 Chevreuse
- 3 Coupières
- 4 Bures
- 5 Saulx-les-Chartreux
- 6 Balizy

## Les bassins des affluents

- 7 Mérantaise
- 8 Armand
- 9 Grands-Près
- 10 Les Ulis
- 11 Villejust

## Les stations de mesure

- 1 Saint-Rémy-lès-Chevreuse
- 2 Orsay
- 3 Villebon-sur-Yvette
- 4 Longjumeau